


	Commune : MARCENAT	Rivière : L' Allier
Maisons rouges		
Commentaires : Ce site se trouvait au niveau du lieu dit "Maison Rouge", plus précisément, sur le coin de la grange en pierre. Celle-ci a disparue en 2023.		1 Repère(s) sur le site
GÉNÉRAL		
Unité de gestion : Loire-Allier-Cher-Indre		
Code : LCI_S_2978		Date de mise à jour : 16/01/2024
Auteur : SPC LCI		
		
		
Vue du site en 2023 (avec le nouveau bâtiment)		
GÉOLOCALISATION		
Coordonnées WGS84 : X: 3.39851410 / Y: 46.25166520		
Coordonnées RGF93 (Lambert 93) X: 730701 / Y: 6572499		
Coordonnées RGF93 (ETRS89) : X: 3.3985141 / Y: 46.2516652		
Code Hydro: K---0080		Rive de référence: Gauche
	25 Septembre 1866	Altitude calculée de l'eau : 240.72 m
Nature de l'inondation : Débordement de cours d'eau		Nature du repère : Marque gravée
Commentaires : Ce repère de crue était une marque gravée sur une pierre, au niveau du coin de la grange, ras le sol. Ce repère de crue a disparu en même temps que le bâtiment.		
GÉNÉRAL		
Code : LCI_R_2978_4790		Date de mise à jour : 16/01/2024
Auteur : SPC LCI		
MARQUE		
Maximum de l'inondation : Oui		
Visibilité : Oui		État du repère : Disparu
Pérennité : Aucune		Repère calculé : Non
PHEC : Oui		
SOURCE DE REPÉRAGE : ISSU DU PPRI DU VAL D'ALLIER SUD - DDE ALLIER -		
Type de repérage : Source bibliographique		
Organisme : DDE 03		
NIVELLEMENT D'ORIGINE		
Méthode : Cheminement topographique		
Organisme : Bureau d'études		
Référence nivelée : Marque d'inondation		
Description référence du repère : marque de crue		
Système altimétrique : NGF IGN 1969 (système normal)		
Altitude de la référence (en m) : 240.720 m		
Différence entre le niveau d'eau et la référence (en m) : 0.000 m		
Altitude calculée de l'eau (en m) : 240.72		