

Commune : **SAINT-GERMAIN-LAPRADE**Rivière : **La Gagne**



Pont de Peyrard

Commentaires : Pont de Peyrard, RD de la Gagne, route D535, amont du pont. Pour le repère le plus haut, il manque l'année.

3

Repère(s) sur le site

GÉNÉRAL

Unité de gestion : Loire-Allier-Cher-Indre**Code** : LCI_S_2642**Date de mise à jour** : 01/03/2022**Auteur** : SPC LCI

Vue du site en 2021

GÉOLOCALISATION

Coordonnées WGS84 : X: 3.94322670 / Y: 45.03083200**Coordonnées RGF93 (Lambert 93)** X: 774283 / Y: 6437286.99**Coordonnées RGF93 (ETRS89)** : X: 3.9432267 / Y: 45.030832**Code Hydro**: K0214000**Rive de référence**: Droite**23 septembre 1800**Altitude calculée de l'eau : **non déterminé**Nature de l'inondation : **Débordement de cours d'eau**Nature du repère : **Marque gravée**

Commentaires : Ce repère est matérialisé par une marque rouge. Il manque la date, il n'y a que le jour et le mois

GÉNÉRAL

Code : LCI_R_2642_4474**Date de mise à jour** :**Auteur** : SPC LCI

01/03/2022


MARQUE

Texte : 9 23**Maximum de l'inondation** : Oui**Visibilité** : Oui**État du repère** : Bon**Pérennité** : Longue**Repère calculé** : Non**PHEC** : Oui**SOURCE DE REPÉRAGE** : ETUDE CIDEE POUR LE SICALA DE HAUTE-LOIRE - AVRIL 2007 -**Type de repérage** : Source bibliographique**Organisme(s)** : SICALA 43

NIVELLEMENT D'ORIGINE


Méthode : Cheminement topographique**Organisme** : Bureau d'études**Référence nivelée** : Autre type de référence**Description référence du repère** : Autre type de référence**Système altimétrique** : NGF IGN 1969 (système normal)**Différence entre le niveau d'eau et la référence (en m)** : 0.670 m

Vue du repère rapprochée en 2021

	Commune : SAINT-GERMAIN-LAPRADE	Rivière : La Gagne
<h2 style="margin: 0;">Pont de Peyrard</h2>		<div style="display: flex; align-items: center; justify-content: center;"> 3 Repère(s) sur le site </div>
Commentaires : Pont de Peyrard, RD de la Gagne, route D535, amont du pont. Pour le repère le plus haut, il manque l'année.		


GÉNÉRAL

Unité de gestion : Loire-Allier-Cher-Indre
Code : LCI_S_2642 **Date de mise à jour :** 01/03/2022
Auteur : SPC LCI



GÉOLOCALISATION

Coordonnées WGS84 : X: 3.94322670 / Y: 45.03083200
Coordonnées RGF93 (Lambert 93) : X: 774283 / Y: 6437286.99
Coordonnées RGF93 (ETRS89) : X: 3.9432267 / Y: 45.030832
Code Hydro: K0214000 **Rive de référence:** Droite

	<h2 style="margin: 0;">19 octobre 1872</h2> <p style="font-size: small;">Nature de l'inondation : Débordement de cours d'eau</p>	<p style="font-size: small;">Altitude calculée de l'eau : non déterminé</p> <p style="font-size: small;">Nature du repère : Marque gravée</p>
---	---	---

Commentaires : Hauteur sous la chaussée (m), Gravure sur les pierres du pont de Peyrard de la crue du 19 octobre 1872 (le + proche du sol)

GÉNÉRAL

Code : LCI_R_2642_4476 **Date de mise à jour :** 01/03/2022
Auteur : SPC LCI



MARQUE

Texte : 19 octobre 1872
Maximum de l'inondation : Oui
Visibilité : Oui **État du repère :** Bon
Pérennité : Longue **Repère calculé :** Non
PHEC : Non

SOURCE DE REPÉRAGE : ETUDE CIDEE POUR LE SICALA DE HAUTE-LOIRE - AVRIL 2007 -

Type de repérage : Source bibliographique
Organisme(s) : SICALA 43

NIVELLEMENT D'ORIGINE

Méthode : Cheminement topographique
Organisme : Bureau d'études
Référence nivelée : Autre type de référence
Description référence du repère : Autre type de référence
Système altimétrique : NGF IGN 1969 (système normal)
Différence entre le niveau d'eau et la référence (en m) : 3.920 m

Commune : **SAINT-GERMAIN-LAPRADE** | Rivière : **La Gagne**

Pont de Peyrard

Commentaires : Pont de Peyrard, RD de la Gagne, route D535, amont du pont. Pour le repère le plus haut, il manque l'année.

3 Repère(s) sur le site

GÉNÉRAL

Unité de gestion : Loire-Allier-Cher-Indre
Code : LCI_S_2642 **Date de mise à jour :** 01/03/2022
Auteur : SPC LCI



GÉOLOCALISATION

Coordonnées WGS84 : X: 3.94322670 / Y: 45.03083200
Coordonnées RGF93 (Lambert 93) : X: 774283 / Y: 6437286.99
Coordonnées RGF93 (ETRS89) : X: 3.9432267 / Y: 45.030832
Code Hydro: K0214000 **Rive de référence:** Droite

8 octobre 1878 Altitude calculée de l'eau : **non déterminé**

Nature de l'inondation : **Débordement de cours d'eau** Nature du repère : **Marque gravée**

GÉNÉRAL

Code : LCI_R_2642_4475 **Date de mise à jour :** 01/03/2022
Auteur : SPC LCI



MARQUE

Texte : 8 Octobre 1878
Maximum de l'inondation : Oui
Visibilité : Oui **État du repère :** Bon
Pérennité : Longue **Repère calculé :** Non
PHEC : Non

SOURCE DE REPÉRAGE : ETUDE CIDEE POUR LE SICALA DE HAUTE-LOIRE - AVRIL 2007 -

Type de repérage : Source bibliographique
Organisme(s) : SICALA 43

NIVELLEMENT D'ORIGINE

Méthode : Cheminement topographique
Organisme : Bureau d'études
Référence nivelée : Autre type de référence
Description référence du repère : Autre type de référence
Système altimétrique : NGF IGN 1969 (système normal)
Différence entre le niveau d'eau et la référence (en m) : 1.750 m