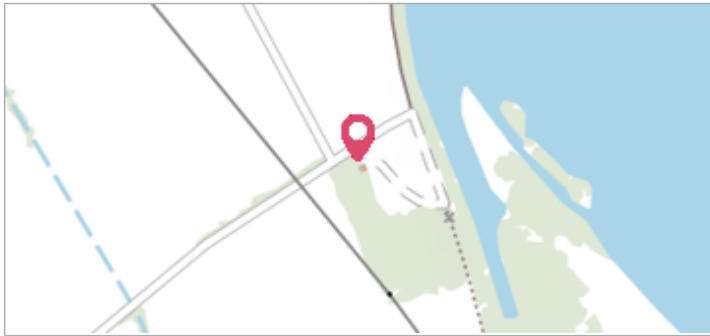


Commune : **SURY-PRES-LERE**Rivière : **La Loire****Au "Ball-trap"****Commentaires :** Au "Ball-trap", laisse temporaire à l'extérieur de l'abri.**3**

Repère(s) sur le site

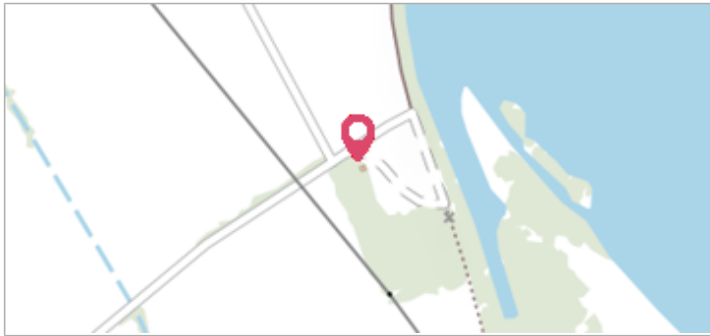
GÉNÉRAL**Unité de gestion :** Loire-Allier-Cher-Indre**Code :** LCI_S_2616**Date de mise à jour :** 25/08/2016**Auteur :** SPC LCI**GÉOLOCALISATION****Coordonnées WGS84 :** X: 2.88869660 / Y: 47.49528700**Coordonnées RGF93 (Lambert 93) X:** 691620 / **Y:** 6710553**Coordonnées RGF93 (ETRS89) :** X: 2.8886966 / Y: 47.495287**Code Hydro:** ----0000**Rive de référence:** Gauche**Décembre 2003**Nature de l'inondation : **Débordement de cours d'eau**Altitude calculée de l'eau : **139.17 m**Nature du repère : **Laisse d'inondation****GÉNÉRAL****Code :** LCI_R_2616_4380**Date de mise à jour :****Auteur :** SPC LCI

09/01/2023

MARQUE**Maximum de l'inondation :** Oui**Visibilité :** Non renseigné**État du repère :** Non renseigné**Pérennité :** Non renseigné**Repère calculé :** Non**PHEC :** Non**SOURCE DE REPÉRAGE : SPC LACI -****Type de repérage :** Source bibliographique**Organisme :** Inconnu**NIVELLEMENT D'ORIGINE****Méthode :** Cheminement topographique**Référence nivelée :** Marque d'inondation**Description référence du repère :** marque de crue**Système altimétrique :** NGF IGN 1969 (système normal)**Altitude de la référence (en m) :** 139.170 m**Différence entre le niveau d'eau et la référence (en m) :** 0.000 m**Altitude calculée de l'eau (en m) :** 139.17

Commune : **SURY-PRES-LERE**Rivière : **La Loire****Au "Ball-trap"****Commentaires :** Au "Ball-trap", laisse temporaire à l'extérieur de l'abri.**3**

Repère(s) sur le site

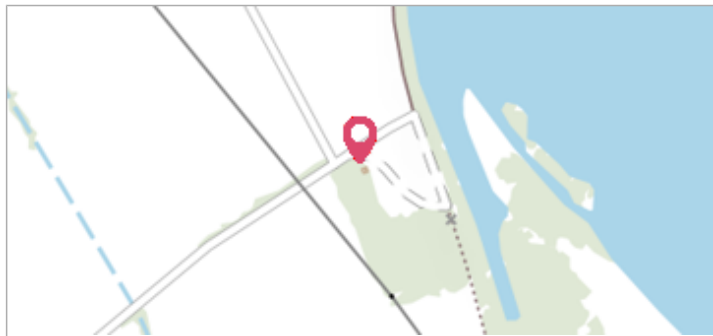
GÉNÉRAL**Unité de gestion :** Loire-Allier-Cher-Indre**Code :** LCI_S_2616**Date de mise à jour :** 25/08/2016**Auteur :** SPC LCI**GÉOLOCALISATION****Coordonnées WGS84 :** X: 2.88869660 / Y: 47.49528700**Coordonnées RGF93 (Lambert 93) X:** 691620 / **Y:** 6710553**Coordonnées RGF93 (ETRS89) :** X: 2.8886966 / Y: 47.495287**Code Hydro:** ----0000**Rive de référence:** Gauche**2008**Nature de l'inondation : **Débordement de cours d'eau**Altitude calculée de l'eau : **138.769 m**Nature du repère : **Laisse d'inondation****GÉNÉRAL****Code :** LCI_R_2616_4381**Date de mise à jour :****Auteur :** SPC LCI

06/01/2023

MARQUE**Maximum de l'inondation :** Oui**Visibilité :** Non renseigné**État du repère :** Non renseigné**Pérennité :** Non renseigné**Repère calculé :** Non**PHEC :** Non**SOURCE DE REPÉRAGE : SPC LACI -****Type de repérage :** Source bibliographique**Organisme :** Inconnu**NIVELLEMENT D'ORIGINE****Méthode :** Cheminement topographique**Référence nivelée :** Marque d'inondation**Description référence du repère :** marque de crue**Système altimétrique :** NGF IGN 1969 (système normal)**Altitude de la référence (en m) :** 138.769 m**Différence entre le niveau d'eau et la référence (en m) :** 0.000 m**Altitude calculée de l'eau (en m) :** 138.769

Commune : **SURY-PRES-LERE**Rivière : **La Loire****Au "Ball-trap"****Commentaires :** Au "Ball-trap", laisse temporaire à l'extérieur de l'abri.**3**

Repère(s) sur le site

GÉNÉRAL**Unité de gestion :** Loire-Allier-Cher-Indre**Code :** LCI_S_2616**Date de mise à jour :** 25/08/2016**Auteur :** SPC LCI**GÉOLOCALISATION****Coordonnées WGS84 :** X: 2.88869660 / Y: 47.49528700**Coordonnées RGF93 (Lambert 93) X:** 691620 / **Y:** 6710553**Coordonnées RGF93 (ETRS89) :** X: 2.8886966 / Y: 47.495287**Code Hydro:** ----0000**Rive de référence:** Gauche**Décembre 2003**Nature de l'inondation : **Débordement de cours d'eau**Altitude calculée de l'eau : **139.204 m**Nature du repère : **Laisse d'inondation****GÉNÉRAL****Code :** LCI_R_2616_4382**Date de mise à jour :****Auteur :** SPC LCI

09/01/2023

MARQUE**Maximum de l'inondation :** Oui**Visibilité :** Non renseigné**État du repère :** Non renseigné**Pérennité :** Non renseigné**Repère calculé :** Non**PHEC :** Non**SOURCE DE REPÉRAGE : SPC LACI -****Type de repérage :** Source bibliographique**Organisme :** Inconnu**NIVELLEMENT D'ORIGINE****Méthode :** Cheminement topographique**Référence nivelée :** Marque d'inondation**Description référence du repère :** marque de crue**Système altimétrique :** NGF IGN 1969 (système normal)**Altitude de la référence (en m) :** 139.204 m**Différence entre le niveau d'eau et la référence (en m) :** 0.000 m**Altitude calculée de l'eau (en m) :** 139.204