Commune : **BOURBON-LANCY** | Rivière : **La Loire**

Le Fourneau

Commentaires : Le Fourneau, Plusieurs repères avec hauteur suivant l'échelle du pont en aval immédiate sur un cabanon en béton, le long du bord de Loire. Repères visibles du bord de Loire.

5 Repère(s) sur le site

GÉNÉRAL

Unité de gestion : Loire-Cher-Indre
Code : LCI_S_2608 **Date de mise à jour :** 07/02/2022
Auteur : SPC LCI

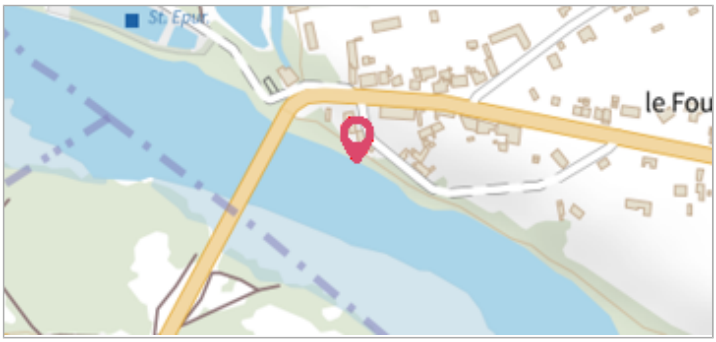

Vue du site

GÉOLOCALISATION

Coordonnées WGS84 : X: 3.71946970 / Y: 46.63063800
Coordonnées RGF93 (Lambert 93) X: 755043 / Y: 6614759.02
Coordonnées RGF93 (ETRS89) : X: 3.7194697 / Y: 46.630638
Code Hydro: ----0000 **Rive de référence:** Droite

1926

Altitude calculée de l'eau : **non déterminé**

Nature de l'inondation : **Débordement de cours d'eau**

Nature du repère : **Marque peinture ou encre**

GÉNÉRAL

Code : LCI_R_2608_4425 **Date de mise à jour :** 07/02/2022
Auteur : SPC LCI

Vue du repère rapprochée

MARQUE

Texte : Hauteur de crue 1926 3.90
Maximum de l'inondation : Oui
Visibilité : Oui **État du repère :** Bon
Pérennité : Longue **Repère calculé :** Non
PHEC : Non

SOURCE DE REPÉRAGE : SPC LACI -

Type de repérage : Source bibliographique
Organisme : Inconnu

NIVELLEMENT D'ORIGINE

Méthode : Cheminement topographique
Organisme : Inconnu
Référence nivelée : Non renseigné
Description référence du repère : Non renseigné
Système altimétrique : NGF IGN 1969 (système normal)

Commune : **BOURBON-LANCY** | Rivière : **La Loire**

Le Fourneau

Commentaires : Le Fourneau, Plusieurs repères avec hauteur suivant l'échelle du pont en aval immédiate sur un cabanon en béton, le long du bord de Loire. Repères visibles du bord de Loire.

5 Repère(s) sur le site

GÉNÉRAL

Unité de gestion : Loire-Cher-Indre
Code : LCI_S_2608 **Date de mise à jour :** 07/02/2022
Auteur : SPC LCI

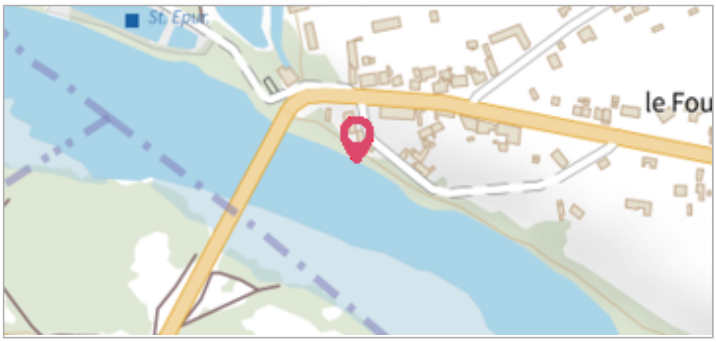

Vue du site

GÉOLOCALISATION

Coordonnées WGS84 : X: 3.71946970 / Y: 46.63063800
Coordonnées RGF93 (Lambert 93) X: 755043 / Y: 6614759.02
Coordonnées RGF93 (ETRS89) : X: 3.7194697 / Y: 46.630638
Code Hydro: ----0000 **Rive de référence:** Droite

1965

Altitude calculée de l'eau : **non déterminé**

Nature de l'inondation : **Débordement de cours d'eau**

Nature du repère : **Marque peinture ou encre**

GÉNÉRAL

Code : LCI_R_2608_4427 **Date de mise à jour :** 07/02/2022
Auteur : SPC LCI

Vue du repère

MARQUE

Texte : 1965 3.20
Maximum de l'inondation : Oui
Visibilité : Oui **État du repère :** Bon
Pérennité : Longue **Repère calculé :** Non
PHEC : Non

SOURCE DE REPÉRAGE : SPC LACI -

Type de repérage : Source bibliographique
Organisme : Inconnu

NIVELLEMENT D'ORIGINE

Méthode : Cheminement topographique
Organisme : Inconnu
Référence nivelée : Non renseigné
Description référence du repère : Non renseigné
Système altimétrique : NGF IGN 1969 (système normal)

Commune : **BOURBON-LANCY** | Rivière : **La Loire**

Le Fourneau

Commentaires : Le Fourneau, Plusieurs repères avec hauteur suivant l'échelle du pont en aval immédiate sur un cabanon en béton, le long du bord de Loire. Repères visibles du bord de Loire.

5 Repère(s) sur le site

GÉNÉRAL

Unité de gestion : Loire-Cher-Indre
Code : LCI_S_2608 **Date de mise à jour :** 07/02/2022
Auteur : SPC LCI

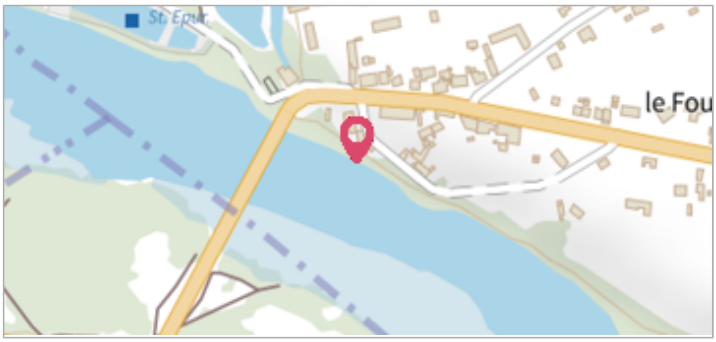

Vue du site

GÉOLOCALISATION

Coordonnées WGS84 : X: 3.71946970 / Y: 46.63063800
Coordonnées RGF93 (Lambert 93) X: 755043 / Y: 6614759.02
Coordonnées RGF93 (ETRS89) : X: 3.7194697 / Y: 46.630638
Code Hydro: ----0000 **Rive de référence:** Droite

1968

Altitude calculée de l'eau : **non déterminé**

Nature de l'inondation : **Débordement de cours d'eau**

Nature du repère : **Marque peinture ou encre**

GÉNÉRAL

Code : LCI_R_2608_4426 **Date de mise à jour :** 07/02/2022
Auteur : SPC LCI

Vue du repère

MARQUE

Texte : 1968 3.60
Maximum de l'inondation : Oui
Visibilité : Oui **État du repère :** Bon
Pérennité : Longue **Repère calculé :** Non
PHEC : Non

SOURCE DE REPÉRAGE : SPC LACI -

Type de repérage : Source bibliographique
Organisme : Inconnu

NIVELLEMENT D'ORIGINE

Méthode : Cheminement topographique
Organisme : Inconnu
Référence nivelée : Non renseigné
Description référence du repère : Non renseigné
Système altimétrique : NGF IGN 1969 (système normal)

Commune : **BOURBON-LANCY** | Rivière : **La Loire**

Le Fourneau

Commentaires : Le Fourneau, Plusieurs repères avec hauteur suivant l'échelle du pont en aval immédiate sur un cabanon en béton, le long du bord de Loire. Repères visibles du bord de Loire.

5 Repère(s) sur le site

GÉNÉRAL

Unité de gestion : Loire-Cher-Indre
Code : LCI_S_2608 **Date de mise à jour :** 07/02/2022
Auteur : SPC LCI

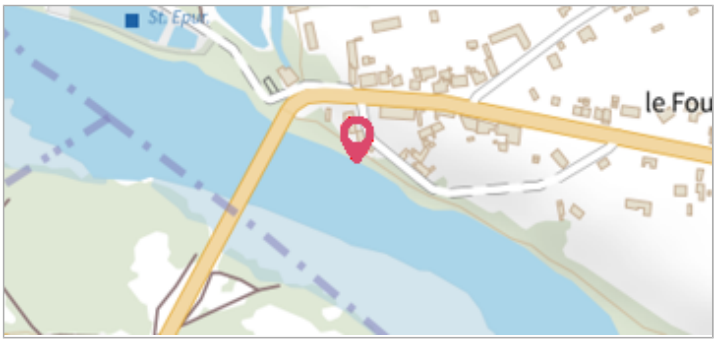

Vue du site

GÉOLOCALISATION

Coordonnées WGS84 : X: 3.71946970 / Y: 46.63063800
Coordonnées RGF93 (Lambert 93) X: 755043 / Y: 6614759.02
Coordonnées RGF93 (ETRS89) : X: 3.7194697 / Y: 46.630638
Code Hydro: ----0000 **Rive de référence:** Droite

1907

Altitude calculée de l'eau : **non déterminé**

Nature de l'inondation : **Débordement de cours d'eau**

Nature du repère : **Marque peinture ou encre**

GÉNÉRAL

Code : LCI_R_2608_4424 **Date de mise à jour :** 07/02/2022
Auteur : SPC LCI

Vue du repère

MARQUE

Texte : 1907 4.20
Maximum de l'inondation : Oui
Visibilité : Oui **État du repère :** Bon
Pérennité : Longue **Repère calculé :** Non
PHEC : Non

SOURCE DE REPÉRAGE : SPC LACI -

Type de repérage : Source bibliographique
Organisme : Inconnu

NIVELLEMENT D'ORIGINE

Méthode : Cheminement topographique
Organisme : Inconnu
Référence nivelée : Non renseigné
Description référence du repère : Non renseigné
Système altimétrique : NGF IGN 1969 (système normal)

Commune : **BOURBON-LANCY** | Rivière : **La Loire**

Le Fourneau

Commentaires : Le Fourneau, Plusieurs repères avec hauteur suivant l'échelle du pont en aval immédiate sur un cabanon en béton, le long du bord de Loire. Repères visibles du bord de Loire.

5 Repère(s) sur le site

GÉNÉRAL

Unité de gestion : Loire-Cher-Indre
Code : LCI_S_2608 **Date de mise à jour :** 07/02/2022
Auteur : SPC LCI

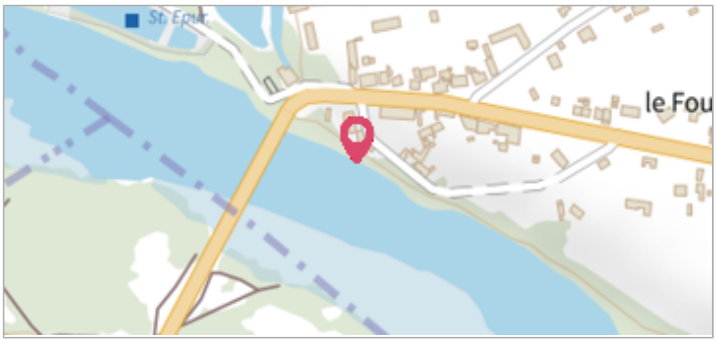

Vue du site

GÉOLOCALISATION

Coordonnées WGS84 : X: 3.71946970 / Y: 46.63063800
Coordonnées RGF93 (Lambert 93) X: 755043 / Y: 6614759.02
Coordonnées RGF93 (ETRS89) : X: 3.7194697 / Y: 46.630638
Code Hydro: ----0000 **Rive de référence:** Droite

1951

Nature de l'inondation : **Débordement de cours d'eau** Nature du repère : **Marque peinture ou encre**

GÉNÉRAL

Code : WEB_R_202202072335 **Date de mise à jour :** 07/02/2022
Auteur : SPC LCI

Vue du repère

MARQUE

Texte : 1951 3.70
Visibilité : Oui **État du repère :** Bon
Pérennité : Longue