

Commune : **VINDECY**Rivière : **La Loire**

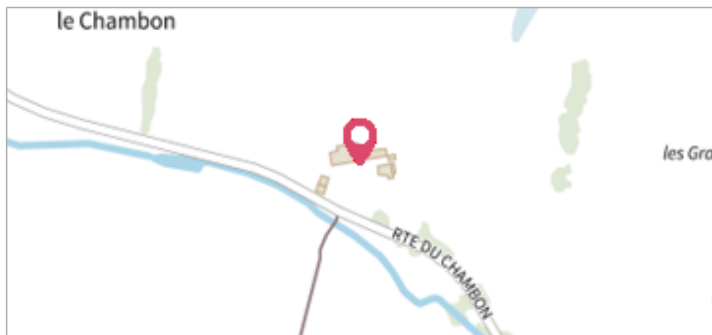
## Le Chambon, dans une grange

**Commentaires** : Le Chambon, dans une grange, sur l'encadrement intérieur de la grande porte en bois, face à l'entrée de la propriété, sur les pierres de gauche. Hypothèse : même trait pour 1846 et 1856 + trait du haut sans date.

**3**

Repère(s) sur le site

### GÉNÉRAL

**Unité de gestion** : Loire-Allier-Cher-Indre**Code** : LCI\_S\_2605**Date de mise à jour** : 18/10/2021**Auteur** : SPC LCI

### GÉOLOCALISATION

**Coordonnées WGS84** : X: 3.99525230 / Y: 46.34827800**Coordonnées RGF93 (Lambert 93)** X: 776536 / Y: 6583632.96**Coordonnées RGF93 (ETRS89)** : X: 3.9952523 / Y: 46.348278**Code Hydro**: ----0000**Rive de référence**: Droite

## Octobre 1846

Nature de l'inondation : **Débordement de cours d'eau**Altitude calculée de l'eau : **240.81 m**Nature du repère : **Marque gravée**

### GÉNÉRAL

**Code** : LCI\_R\_2605\_4409**Date de mise à jour** :**Auteur** : SPC LCI

09/01/2023

### MARQUE

**Maximum de l'inondation** : Oui**Visibilité** : Non renseigné**État du repère** : Non renseigné**Pérennité** : Non renseigné**Repère calculé** : Non**PHEC** : Non

### SOURCE DE REPÉRAGE : SPC LACI, SOURCES BIBLIOGRAPHIQUES

-

**Type de repérage** : Source bibliographique**Organisme(s)** : SPC Loire-Allier-Cher-Indre

### NIVELLEMENT D'ORIGINE

**Méthode** : Cheminement topographique**Référence nivelée** : Marque d'inondation**Description référence du repère** : marque de crue**Système altimétrique** : NGF IGN 1969 (système normal)**Altitude de la référence (en m)** : 240.810 m**Différence entre le niveau d'eau et la référence (en m)** : 0.000 m**Altitude calculée de l'eau (en m)** : 240.81

Commune : **VINDECY**Rivière : **La Loire**

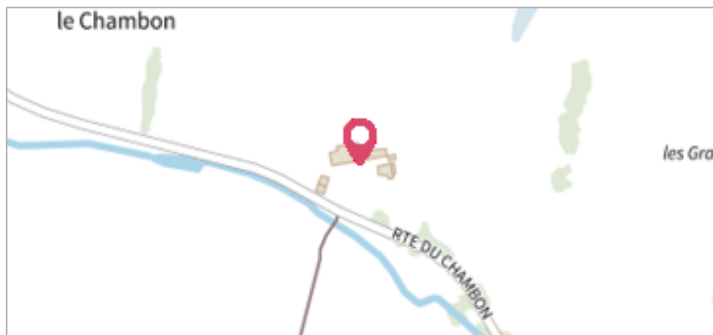
## Le Chambon, dans une grange

**Commentaires** : Le Chambon, dans une grange, sur l'encadrement intérieur de la grande porte en bois, face à l'entrée de la propriété, sur les pierres de gauche. Hypothèse : même trait pour 1846 et 1856 + trait du haut sans date.

**3**

Repère(s) sur le site

### GÉNÉRAL

**Unité de gestion** : Loire-Allier-Cher-Indre**Code** : LCI\_S\_2605**Date de mise à jour** : 18/10/2021**Auteur** : SPC LCI

### GÉOLOCALISATION

**Coordonnées WGS84** : X: 3.99525230 / Y: 46.34827800**Coordonnées RGF93 (Lambert 93)** X: 776536 / Y: 6583632.96**Coordonnées RGF93 (ETRS89)** : X: 3.9952523 / Y: 46.348278**Code Hydro**: ----0000**Rive de référence**: Droite

## Date inconnue ou approximative

Nature de l'inondation : **Débordement de cours d'eau**Altitude calculée de l'eau : **240.81 m**Nature du repère : **Marque gravée**

### GÉNÉRAL

**Code** : LCI\_R\_2605\_4410**Date de mise à jour** :**Auteur** : SPC LCI

24/07/2025

### MARQUE

**Maximum de l'inondation** : Oui**Visibilité** : Non renseigné**État du repère** : Non renseigné**Pérennité** : Non renseigné**Repère calculé** : Non**PHEC** : Non


### SOURCE DE REPÉRAGE : SPC LACI, SOURCES BIBLIOGRAPHIQUES

-

**Type de repérage** : Source bibliographique**Organisme(s)** : SPC Loire-Allier-Cher-Indre

### NIVELLEMENT D'ORIGINE

**Méthode** : Cheminement topographique**Référence nivelée** : Marque d'inondation**Description référence du repère** : marque de crue**Système altimétrique** : NGF IGN 1969 (système normal)**Altitude de la référence (en m)** : 240.810 m**Différence entre le niveau d'eau et la référence (en m)** : 0.000 m**Altitude calculée de l'eau (en m)** : 240.81

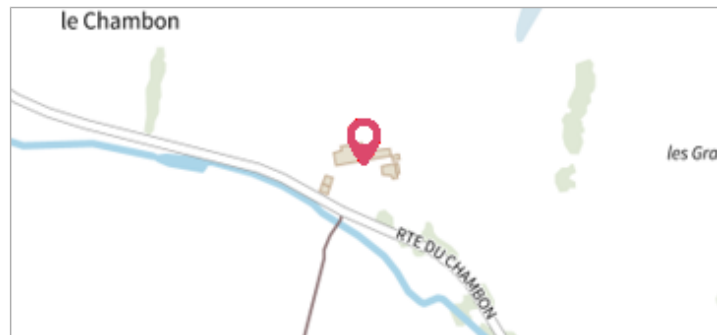
	Commune : <b>VINDECY</b>	Rivière : <b>La Loire</b>
<h2 style="margin: 0;">Le Chambon, dans une grange</h2>		

<b>Commentaires :</b> Le Chambon, dans une grange, sur l'encadrement intérieur de la grande porte en bois, face à l'entrée de la propriété, sur les pierres de gauche. Hypothèse : même trait pour 1846 et 1856 + trait du haut sans date.	<b style="font-size: 24px;">3</b> Repère(s) sur le site
--	---

**GÉNÉRAL**

---


**Unité de gestion :** Loire-Allier-Cher-Indre  
**Code :** LCI\_S\_2605      **Date de mise à jour :** 18/10/2021  
**Auteur :** SPC LCI



**GÉOLOCALISATION**

---

**Coordonnées WGS84 :** X: 3.99525230 / Y: 46.34827800  
**Coordonnées RGF93 (Lambert 93) :** X: 776536 / Y: 6583632.96  
**Coordonnées RGF93 (ETRS89) :** X: 3.9952523 / Y: 46.348278  
**Code Hydro:** ----0000      **Rive de référence:** Droite

	<b>Date inconnue ou approximative</b> Nature de l'inondation : <b>Débordement de cours d'eau</b>	Altitude calculée de l'eau : <b>240.952 m</b> Nature du repère : <b>Marque gravée</b>
---	---	--

**GÉNÉRAL**

---

**Code :** LCI\_R\_2605\_4411      **Date de mise à jour :** 24/07/2025  
**Auteur :** SPC LCI



**MARQUE**

---

**Maximum de l'inondation :** Oui  
**Visibilité :** Non renseigné      **État du repère :** Non renseigné  
**Pérennité :** Non renseigné      **Repère calculé :** Non  
**PHEC :** Non

**SOURCE DE REPÉRAGE : SPC LACI, SOURCES BIBLIOGRAPHIQUES**

---

**Type de repérage :** Source bibliographique  
**Organisme(s) :** SPC Loire-Allier-Cher-Indre

**NIVELLEMENT D'ORIGINE**

---

**Méthode :** Cheminement topographique  
**Référence nivelée :** Marque d'inondation  
**Description référence du repère :** marque de crue  
**Système altimétrique :** NGF IGN 1969 (système normal)  
**Altitude de la référence (en m) :** 240.952 m  
**Différence entre le niveau d'eau et la référence (en m) :** 0.000 m  
**Altitude calculée de l'eau (en m) :** 240.952