

Commune : **VINDECY**Rivière : **La Loire**

## Les Petites Maisons

**Commentaires :** Les Petites Maisons, 2 repères dont il ne reste plus que les traits qui ont presque disparu. D'après témoignage : crues 1907 et 1846.

**2**

Repère(s) sur le site

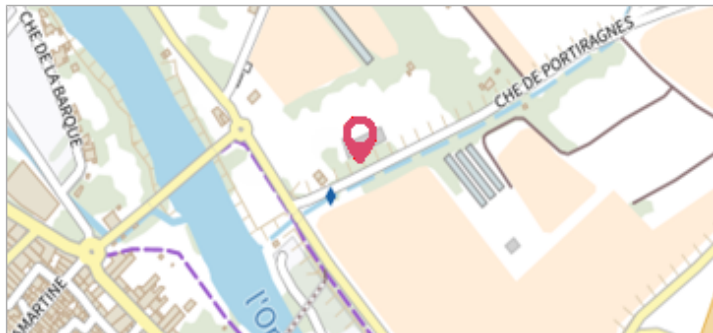
### GÉNÉRAL

Unité de gestion : Loire-Allier-Cher-Indre

Code : LCI\_S\_2604

Date de mise à jour : 15/10/2021

Auteur : SPC LCI



Vue du site

### GÉOLOCALISATION

Coordonnées WGS84 : X: 4.00744020 / Y: 46.35125100

Coordonnées RGF93 (Lambert 93) X: 777469 / Y: 6583974.98

Coordonnées RGF93 (ETRS89) : X: 4.0074402 / Y: 46.351251

Code Hydro: ----0000

Rive de référence: Droite



## 18 Octobre 1846

Nature de l'inondation : **Débordement de cours d'eau**Altitude calculée de l'eau : **240.718 m**Nature du repère : **Marque gravée**

### GÉNÉRAL

Code : LCI\_R\_2604\_4407

Date de mise à jour :

Auteur : SPC LCI

15/10/2021

### MARQUE

Maximum de l'inondation : Oui

Visibilité : Non

État du repère : Mauvais

Pérennité : Moyenne

Repère calculé : Non

PHEC : Non

### SOURCE DE REPÉRAGE : SPC LACI, SOURCES BIBLIOGRAPHIQUES

-

Type de repérage : Source bibliographique

Organisme : SPC Loire-Allier-Cher-Indre

### NIVELLEMENT D'ORIGINE

Méthode : Cheminement topographique

Référence nivelée : Marque d'inondation

Description référence du repère : marque de crue

Système altimétrique : NGF IGN 1969 (système normal)

Altitude de la référence (en m) : 240.718 m

Différence entre le niveau d'eau et la référence (en m) : 0.000 m

Altitude calculée de l'eau (en m) : 240.718



Vue du repère

Commune : **VINDECY**Rivière : **La Loire**

## Les Petites Maisons

**Commentaires :** Les Petites Maisons, 2 repères dont il ne reste plus que les traits qui ont presque disparu. D'après témoignage : crues 1907 et 1846.

**2**

Repère(s) sur le site

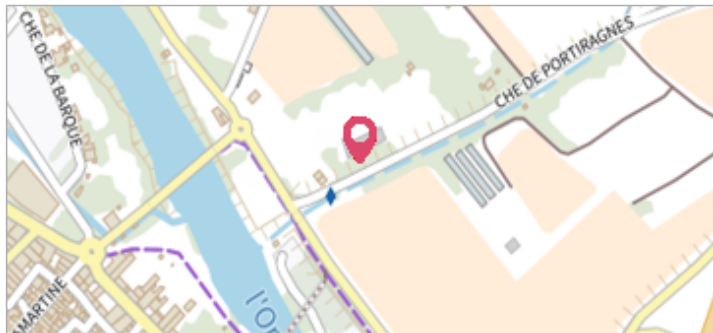
### GÉNÉRAL

Unité de gestion : Loire-Allier-Cher-Indre

Code : LCI\_S\_2604

Date de mise à jour : 15/10/2021

Auteur : SPC LCI



Vue du site

### GÉOLOCALISATION

Coordonnées WGS84 : X: 4.00744020 / Y: 46.35125100

Coordonnées RGF93 (Lambert 93) X: 777469 / Y: 6583974.98

Coordonnées RGF93 (ETRS89) : X: 4.0074402 / Y: 46.351251

Code Hydro: ----0000

Rive de référence: Droite



## Octobre 1907

Nature de l'inondation : **Débordement de cours d'eau**Altitude calculée de l'eau : **240.743 m**Nature du repère : **Marque gravée**

### GÉNÉRAL

Code : LCI\_R\_2604\_4408

Date de mise à jour :

Auteur : SPC LCI

09/01/2023

### MARQUE

Maximum de l'inondation : Oui

Visibilité : Non

État du repère : Mauvais

Pérennité : Moyenne

Repère calculé : Non

PHEC : Non

### SOURCE DE REPÉRAGE : SPC LACI, SOURCES BIBLIOGRAPHIQUES

-

Type de repérage : Source bibliographique

Organisme : SPC Loire-Allier-Cher-Indre

### NIVELLEMENT D'ORIGINE

Méthode : Cheminement topographique

Référence nivelée : Marque d'inondation


Description référence du repère : marque de crue

Système altimétrique : NGF IGN 1969 (système normal)

Altitude de la référence (en m) : 240.743 m

Différence entre le niveau d'eau et la référence (en m) : 0.000 m

Altitude calculée de l'eau (en m) : 240.743



Vue du repère