


Commune : **CORMERY**Rivière : **L' Indre****Rue de l'Abreuvoir.**

Commentaires : Ce site se trouve sur la rue de l'Abreuvoir, au niveau de la culée amont rive gauche du pont de la route D943, plus précisément, sur le bras gauche et en aval du Moulin et en amont du lavoir.

2

Repère(s) sur le site

GÉNÉRAL**Unité de gestion :** Loire-Allier-Cher-Indre**Code :** LCI_S_2602**Date de mise à jour :** 01/02/2024**Auteur :** SPC LCI

Vue du site en 2023

GÉOLOCALISATION**Coordonnées WGS84 :** X: 0.83504680 / Y: 47.26948890**Coordonnées RGF93 (Lambert 93) :** X: 536334 / Y: 6687708**Coordonnées RGF93 (ETRS89) :** X: 0.8350468 / Y: 47.2694889**Code Hydro:** K7--0260**Rive de référence:** Gauche**19 Novembre 1910**Altitude calculée de l'eau : **60.049 m**Nature de l'inondation : **Débordement de cours d'eau**Nature du repère : **Marque gravée**


Commentaires : Ce repère de crue est une marque gravée dans la pierre du parement, constituée d'un trait de niveau et d'un écrit, il est situé à dans l'angle du mur en pierre et à 2.49 m au-dessus du sol.

GÉNÉRAL**Code :** LCI_R_2602_4395**Date de mise à jour :****Auteur :** SPC LCI

01/02/2024

MARQUE**Texte :** CRUE DU 19 9BRE 1910**Maximum de l'inondation :** Oui**Visibilité :** Oui**État du repère :** Bon**Pérennité :** Longue**Repère calculé :** Non**PHEC :** Non**SOURCE DE REPÉRAGE : SPC LACI, SOURCES BIBLIOGRAPHIQUES**

-

Type de repérage : Source bibliographique**Organisme :** SPC Loire-Allier-Cher-Indre**NIVELLEMENT DGPS SPC LACI - 27/07/2023****Méthode :** GPS**Organisme :** SPC Loire-Allier-Cher-Indre**Référence nivelée :** Autre type de référence**Description référence du repère :** Sol (bloc de pierre)**Système altimétrique :** NGF IGN 1969 (système normal)**Altitude de la référence (en m) :** 57.559 m**Différence entre le niveau d'eau et la référence (en m) :** 2.490 m**Altitude calculée de l'eau (en m) :** 60.049


Vue du repère en 2023

Commune : **CORMERY**Rivière : **L' Indre****Rue de l'Abreuvoir.**

Commentaires : Ce site se trouve sur la rue de l'Abreuvoir, au niveau de la culée amont rive gauche du pont de la route D943, plus précisément, sur le bras gauche et en aval du Moulin et en amont du lavoir.

2

Repère(s) sur le site

GÉNÉRAL**Unité de gestion :** Loire-Allier-Cher-Indre**Code :** LCI_S_2602**Date de mise à jour :** 01/02/2024**Auteur :** SPC LCI

Vue du site en 2023

GÉOLOCALISATION**Coordonnées WGS84 :** X: 0.83504680 / Y: 47.26948890**Coordonnées RGF93 (Lambert 93) :** X: 536334 / Y: 6687708**Coordonnées RGF93 (ETRS89) :** X: 0.8350468 / Y: 47.2694889**Code Hydro:** K7--0260**Rive de référence:** Gauche**18 Novembre 1910**Altitude calculée de l'eau : **59.669 m**Nature de l'inondation : **Débordement de cours d'eau**Nature du repère : **Marque gravée**

Commentaires : Ce repère de crue est une marque gravée dans la pierre du parement, constituée d'un trait de niveau et d'un écrit, il est situé à dans l'angle du mur en pierre et à 2.11 m au-dessus du sol.

GÉNÉRAL**Code :** LCI_R_2602_4396**Date de mise à jour :****Auteur :** SPC LCI

01/02/2024

MARQUE**Maximum de l'inondation :** Oui**Visibilité :** Oui**État du repère :** Bon**Pérennité :** Longue**Repère calculé :** Non**PHEC :** Non**SOURCE DE REPÉRAGE : SPC LACI, SOURCES BIBLIOGRAPHIQUES**

-

Type de repérage : Source bibliographique**Organisme :** SPC Loire-Allier-Cher-Indre**NIVELLEMENT DGPS SPC LACI - 25/07/2023****Méthode :** GPS**Organisme :** SPC Loire-Allier-Cher-Indre**Référence nivelée :** Autre type de référence**Système altimétrique :** NGF IGN 1969 (système normal)**Altitude de la référence (en m) :** 57.559 m**Différence entre le niveau d'eau et la référence (en m) :** 2.110 m**Altitude calculée de l'eau (en m) :** 59.669

Vue du repère en 2023