


Commune : **SAINT-SATUR** | Rivière : **La Loire**

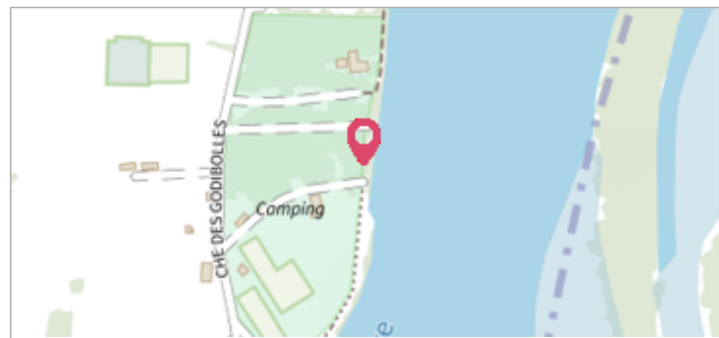
 **Camping**

Commentaires : Au camping, sur le mur en parpaings de la cabane du mini-golf, côté levée de la Loire.

1 Repère(s) sur le site


GÉNÉRAL

Unité de gestion : Loire-Allier-Cher-Indre
Code : LCI_S_2595 **Date de mise à jour :** 25/08/2016
Auteur : SPC LCI



GÉOLOCALISATION

Coordonnées WGS84 : X: 2.86747770 / Y: 47.34276280
Coordonnées RGF93 (Lambert 93) : X: 689994 / Y: 6693611.99
Coordonnées RGF93 (ETRS89) : X: 2.8674777 / Y: 47.3427628
Code Hydro: ----0000 **Rive de référence:** Gauche

 **6 Décembre 2003** Altitude calculée de l'eau : **148.512 m**

Nature de l'inondation : **Débordement de cours d'eau** Nature du repère : **Marque peinture ou encre**

GÉNÉRAL

Code : LCI_R_2595_4386 **Date de mise à jour :** 19/11/2018
Auteur : SPC LCI



MARQUE

Maximum de l'inondation : Oui
Visibilité : Non renseigné **État du repère :** Non renseigné
Pérennité : Non renseigné **Repère calculé :** Non
PHEC : Non

SOURCE DE REPÉRAGE : SPC LACI, SOURCES BIBLIOGRAPHIQUES
 -

Type de repérage : Source bibliographique
Organisme(s) : SPC Loire-Allier-Cher-Indre

NIVELLEMENT D'ORIGINE

Méthode : Cheminement topographique
Organisme : Inconnu
Référence nivelée : Marque d'inondation
Description référence du repère : marque de crue
Système altimétrique : NGF IGN 1969 (système normal)
Altitude de la référence (en m) : 148.512 m
Différence entre le niveau d'eau et la référence (en m) : 0.000 m
Altitude calculée de l'eau (en m) : 148.512