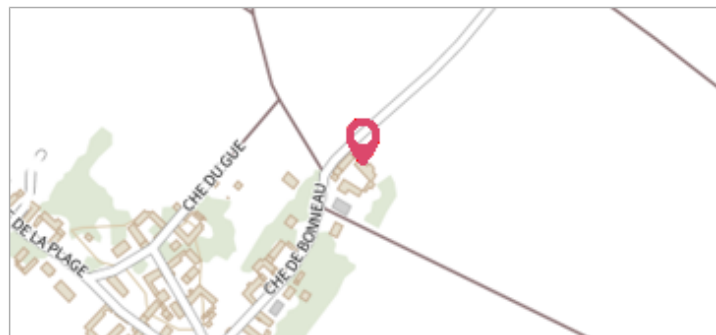
	Commune : GERMIGNY-DES-PRES	Rivière : La Loire
Le Mesnil		
Commentaires : Le Mesnil, au n°14, chemin de Bonneau, trait de crue sur l'encadrement de la porte d'entrée de la maison d'habitation de la ferme.		1 Repère(s) sur le site


GÉNÉRAL	
Unité de gestion : Loire-Allier-Cher-Indre	
Code : LCI_S_2580	Date de mise à jour : 10/02/2022
Auteur : SPC LCI	




GÉOLOCALISATION	
Coordonnées WGS84 : X: 2.25455250 / Y: 47.84207700	
Coordonnées RGF93 (Lambert 93) X: 644240 / Y: 6749339	
Coordonnées RGF93 (ETRS89) : X: 2.2545525 / Y: 47.842077	
Code Hydro: ----0000	Rive de référence: Droite



Vue du site en 2021

	27 Septembre 1866	Altitude calculée de l'eau : 110.62 m
Nature de l'inondation : Débordement de cours d'eau		Nature du repère : Marque gravée

GÉNÉRAL	
Code : LCI_R_2580_4347	Date de mise à jour : 10/02/2022
Auteur : SPC LCI	



Vue du repère en 2021

MARQUE	
Texte : Texte illisible	
Maximum de l'inondation : Oui	
Visibilité : Oui	État du repère : Moyen
Pérennité : Moyenne	Repère calculé : Non
PHEC : Non	

SOURCE DE REPÉRAGE : VISITE DE TERRAIN -	
Type de repérage : Source bibliographique	
Organisme : DIREN Centre	

NIVELLEMENT D'ORIGINE	
Méthode : Cheminement topographique	
Organisme : DIREN Centre	
Référence nivelée : Marque d'inondation	
Description référence du repère : marque de crue	
Système altimétrique : NGF IGN 1969 (système normal)	
Altitude de la référence (en m) : 110.620 m	
Différence entre le niveau d'eau et la référence (en m) : 0.000 m	
Altitude calculée de l'eau (en m) : 110.62	