

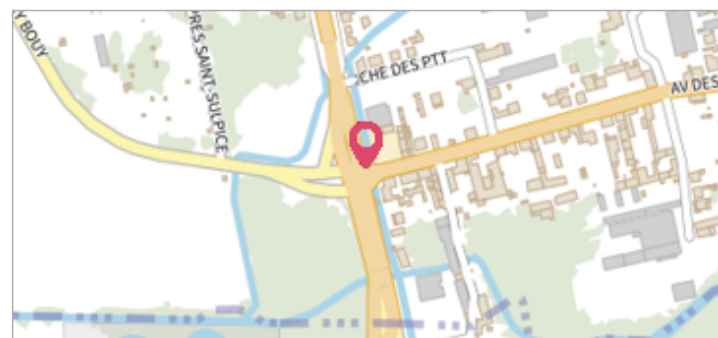
	Commune : SAINT-DOULCHARD	Rivière : L' Yèvre
	Carrefour Av.Orléans-Av.Pré le Roi	
Commentaires : Carrefour Avenue d'Orléans - Avenue des Pré le Roi. Niveau de l'eau supérieur à 125.99 m.		1 Repère(s) sur le site

GÉNÉRAL

Unité de gestion : Loire-Allier-Cher-Indre

Code : LCI_S_2547 Date de mise à jour : 25/08/2016

Auteur : SPC LCI



GÉOLOCALISATION


Coordonnées WGS84 : X: 2.38361470 / Y: 47.09282940

Coordonnées RGF93 (Lambert 93) X: 653244 / Y: 6666024

Coordonnées RGF93 (ETRS89) : X: 2.3836147 / Y: 47.0928294

Code Hydro: K5--0230 Rive de référence: Droite




	22 Janvier 1910	Altitude calculée de l'eau : 125.99 m
	Nature de l'inondation : Débordement de cours d'eau	Nature du repère : Témoignage oral
Commentaires : Niveau de l'eau supérieur à 125.99 m.		

GÉNÉRAL

Code : LCI_R_2547_4296 Date de mise à jour : 17/04/2018

Auteur : SPC LCI



MARQUE

Maximum de l'inondation : Oui

Visibilité : Non renseigné État du repère : Non renseigné

Pérennité : Non renseigné Repère calculé : Non

PHEC : Non

SOURCE DE REPÉRAGE : ETUDE D'INONDABILITÉ DE L'YÈVRE, DU MOULON ET DE L'AURON - LRPC BLOIS - 1998 -

Type de repérage : Source bibliographique

Organisme : CETE Normandie - Centre

NIVELLEMENT D'ORIGINE

Méthode : Cheminement topographique

Organisme : CETE Normandie - Centre

Référence nivelée : Marque d'inondation

Description référence du repère : marque de crue

Système altimétrique : NGF IGN 1969 (système normal)

Altitude de la référence (en m) : 125.990 m

Différence entre le niveau d'eau et la référence (en m) : 0.000 m

Altitude calculée de l'eau (en m) : 125.99