	Commune : SAINTE-SEVERE-SUR-INDRE	Rivière : L' Indre
D54, entre La Minoterie et Préjols		1 Repère(s) sur le site


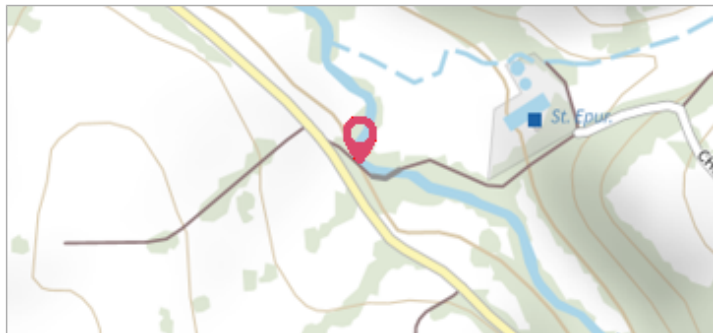
GÉNÉRAL

Unité de gestion : Loire-Allier-Cher-Indre

Code : LCI_S_2477

Date de mise à jour : 16/02/2022

Auteur : SPC LCI



Vue du site en 2021

GÉOLOCALISATION

Coordonnées WGS84 : X: 2.05792100 / Y: 46.48724000

Coordonnées RGF93 (Lambert 93) X: 627737 / Y: 6599014.01

Coordonnées RGF93 (ETRS89) : X: 2.057921 / Y: 46.48724

Code Hydro: K7--0260

Rive de référence: Gauche



26 Mai 1977

Nature de l'inondation : **Débordement de cours d'eau**

Altitude calculée de l'eau : **247.64 m**

Nature du repère : **Témoignage oral**

Commentaires : au pic de crue, l'eau passait à la première lisse du garde-fou


GÉNÉRAL

Code : LCI_R_2477_3742

Date de mise à jour :

Auteur : SPC LCI

16/02/2022



Vue du repère en 2021

MARQUE

Maximum de l'inondation : Oui

Visibilité : Non renseigné

État du repère : Non renseigné

Pérennité : Non renseigné

Repère calculé : Non

PHEC : Non

SOURCE DE REPÉRAGE : DDE 36, ATLAS DES ZONES INONDABLES DE LA VALLÉE DE L'INDRE - 20/07/2016

Type de repérage : Source bibliographique

Organisme : DDE 36

NIVELLEMENT D'ORIGINE

Méthode : Cheminement topographique

Organisme : CETE Normandie - Centre

Référence nivelée : Marque d'inondation

Description référence du repère : marque de crue

Système altimétrique : NGF IGN 1969 (système normal)

Altitude de la référence (en m) : 247.640 m

Différence entre le niveau d'eau et la référence (en m) : 0.000 m

Altitude calculée de l'eau (en m) : 247.64