
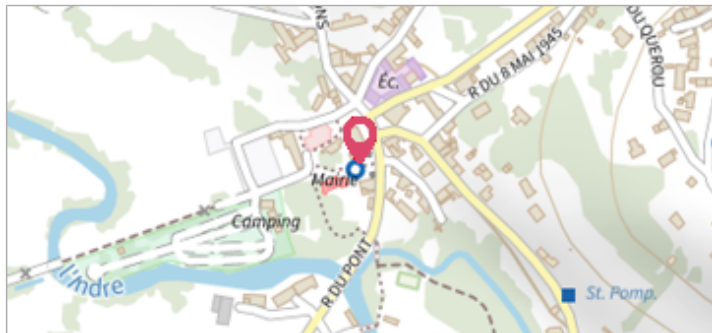



Commune : **MONTGIVRAY**Rivière : **L' Indre****Rue du Pont, Mairie****Commentaires** : Rue du Pont, au niveau du porche de la Mairie**1** Repère(s) sur le site**GÉNÉRAL****Unité de gestion** : Loire-Allier-Cher-Indre**Code** : LCI_S_2371**Date de mise à jour** : 17/02/2022**Auteur** : SPC LCI

Vue du site en 2021

GÉOLOCALISATION**Coordonnées WGS84** : X: 1.97940800 / Y: 46.60155300**Coordonnées RGF93 (Lambert 93)** X: 621879 / Y: 6611783**Coordonnées RGF93 (ETRS89)** : X: 1.979408 / Y: 46.601553**Code Hydro**: K7--0260**Rive de référence**: Gauche**26 Mai 1977**Nature de l'inondation : **Débordement de cours d'eau**Altitude calculée de l'eau : **195.65 m**Nature du repère : **Témoignage oral****Commentaires** : 30 cm d'eau sous le porche de la Mairie**GÉNÉRAL****Code** : LCI_R_2371_3631**Date de mise à jour** :**Auteur** : SPC LCI

17/02/2022

MARQUE**Maximum de l'inondation** : Oui**Visibilité** : Oui**État du repère** : Non renseigné**Pérennité** : Non renseigné**Repère calculé** : Non**PHEC** : Non**SOURCE DE REPÉRAGE** : DDE 36, ATLAS DES ZONES INONDABLES DE LA VALLÉE DE L'INDRE - 20/07/2016**Type de repérage** : Source bibliographique**Organisme(s)** : DDE 36**NIVELLEMENT D'ORIGINE****Méthode** : Cheminement topographique**Organisme** : CETE Normandie - Centre**Référence nivelée** : Marque d'inondation**Description référence du repère** : marque de crue**Système altimétrique** : NGF IGN 1969 (système normal)**Altitude de la référence (en m)** : 195.650 m**Différence entre le niveau d'eau et la référence (en m)** : 0.000 m**Altitude calculée de l'eau (en m)** : 195.65

Vue du repère en 2021