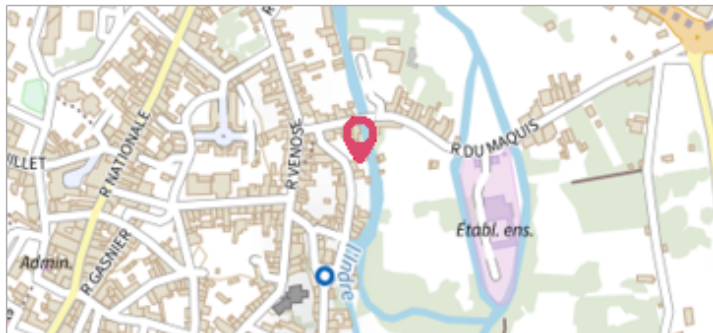


Commune : **LA CHATRE**Rivière : **L' Indre****Rue de l'Indre, n°5****Commentaires** : Au n°5, rue de l'Indre,**3** Repère(s) sur le site**GÉNÉRAL****Unité de gestion** : Loire-Allier-Cher-Indre**Code** : LCI_S_2318**Date de mise à jour** : 17/02/2022**Auteur** : SPC LCI

Vue du site en 2021

GÉOLOCALISATION**Coordonnées WGS84** : X: 1.99101320 / Y: 46.58304200**Coordonnées RGF93 (Lambert 93)** X: 622741 / Y: 6609715.96**Coordonnées RGF93 (ETRS89)** : X: 1.9910132 / Y: 46.583042**Code Hydro**: K7--0260**Rive de référence**: Gauche**1982**Nature de l'inondation : **Débordement de cours d'eau**Altitude calculée de l'eau : **202.67 m**Nature du repère : **Témoignage oral****Commentaires** : arrivée au niveau du rebord de la fenêtre**GÉNÉRAL****Code** : LCI_R_2318_3574**Date de mise à jour** :**Auteur** : SPC LCI

17/02/2022

MARQUE**Maximum de l'inondation** : Oui**Visibilité** : Non renseigné**État du repère** : Non renseigné**Pérennité** : Non renseigné**Repère calculé** : Non**PHEC** : Non**SOURCE DE REPÉRAGE** : CETE NORMANDIE-CENTRE, LE CHER ET L'INDRE, RECENSEMENTS 2010-2011 - 01/12/2011**Type de repérage** : Campagne de terrain post-inondation**Organisme(s)** : CETE Normandie - Centre**NIVELLEMENT D'ORIGINE****Méthode** : Cheminement topographique**Organisme** : CETE Normandie - Centre**Référence nivelée** : Marque d'inondation**Description référence du repère** : marque de crue**Système altimétrique** : NGF IGN 1969 (système normal)**Altitude de la référence (en m)** : 202.670 m**Différence entre le niveau d'eau et la référence (en m)** : 0.000 m**Altitude calculée de l'eau (en m)** : 202.67

Vue du repère rapprochée en 2021

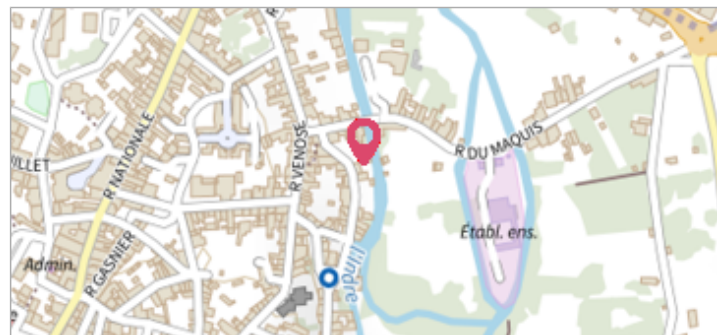
Commune : **LA CHATRE** | Rivière : **L' Indre**

Rue de l'Indre, n°5

Commentaires : Au n°5, rue de l'Indre, **3** Repère(s) sur le site

GÉNÉRAL

Unité de gestion : Loire-Allier-Cher-Indre
Code : LCI_S_2318 **Date de mise à jour** : 17/02/2022
Auteur : SPC LCI



GÉOLOCALISATION

Coordonnées WGS84 : X: 1.99101320 / Y: 46.58304200
Coordonnées RGF93 (Lambert 93) X: 622741 / Y: 6609715.96
Coordonnées RGF93 (ETRS89) : X: 1.9910132 / Y: 46.583042
Code Hydro: K7--0260 **Rive de référence**: Gauche

26 mai 1977 Altitude calculée de l'eau : **203.76 m**

Nature de l'inondation : **Débordement de cours d'eau** Nature du repère : **Non renseigné**

Commentaires : arrivée en haut de la fenêtre, au niveau du Z du volet

GÉNÉRAL

Code : LCI_R_2318_3586 **Date de mise à jour** : 17/02/2022
Auteur : SPC LCI



MARQUE

Maximum de l'inondation : Oui
Visibilité : Non renseigné **État du repère** : Non renseigné
Pérennité : Non renseigné **Repère calculé** : Non
PHEC : Non

SOURCE DE REPÉRAGE : CETE NORMANDIE-CENTRE, LE CHER ET L'INDRE, RECENSEMENTS 2010-2011 - 01/12/2011

Type de repérage : Campagne de terrain post-inondation
Organisme(s) : CETE Normandie - Centre

NIVELLEMENT D'ORIGINE

Méthode : Cheminement topographique
Organisme : CETE Normandie - Centre
Référence nivelée : Marque d'inondation
Description référence du repère : marque de crue
Système altimétrique : NGF IGN 1969 (système normal)
Altitude de la référence (en m) : 203.760 m
Différence entre le niveau d'eau et la référence (en m) : 0.000 m
Altitude calculée de l'eau (en m) : 203.76

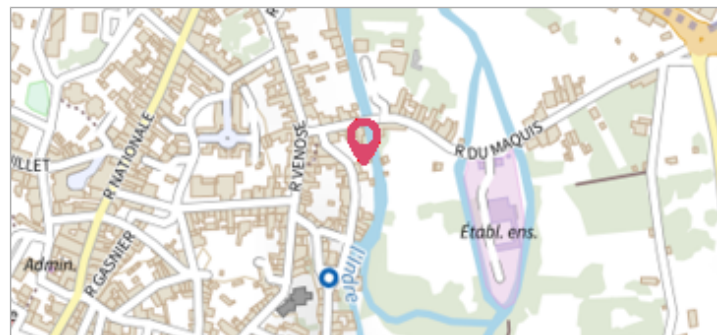
Commune : **LA CHATRE** | Rivière : **L' Indre**

Rue de l'Indre, n°5

Commentaires : Au n°5, rue de l'Indre, **3** Repère(s) sur le site

GÉNÉRAL

Unité de gestion : Loire-Allier-Cher-Indre
Code : LCI_S_2318 **Date de mise à jour** : 17/02/2022
Auteur : SPC LCI



GÉOLOCALISATION

Coordonnées WGS84 : X: 1.99101320 / Y: 46.58304200
Coordonnées RGF93 (Lambert 93) X: 622741 / Y: 6609715.96
Coordonnées RGF93 (ETRS89) : X: 1.9910132 / Y: 46.583042
Code Hydro: K7--0260 **Rive de référence**: Gauche

Mars 2007 Altitude calculée de l'eau : **202.46 m**

Nature de l'inondation : **Débordement de cours d'eau** Nature du repère : **Témoignage oral**

Commentaires : arrivée de l'eau sous la fenêtre

GÉNÉRAL

Code : LCI_R_2318_3569 **Date de mise à jour** : 17/02/2022
Auteur : SPC LCI



MARQUE

Maximum de l'inondation : Oui
Visibilité : Non renseigné **État du repère** : Non renseigné
Pérennité : Non renseigné **Repère calculé** : Non
PHEC : Non

SOURCE DE REPÉRAGE : CETE NORMANDIE-CENTRE, LE CHER ET L'INDRE, RECENSEMENTS 2010-2011 - 01/12/2011

Type de repérage : Campagne de terrain post-inondation
Organisme(s) : CETE Normandie - Centre

NIVELLEMENT D'ORIGINE

Méthode : Cheminement topographique
Organisme : CETE Normandie - Centre
Référence nivelée : Marque d'inondation
Description référence du repère : marque de crue
Système altimétrique : NGF IGN 1969 (système normal)
Altitude de la référence (en m) : 202.460 m
Différence entre le niveau d'eau et la référence (en m) : 0.000 m
Altitude calculée de l'eau (en m) : 202.46