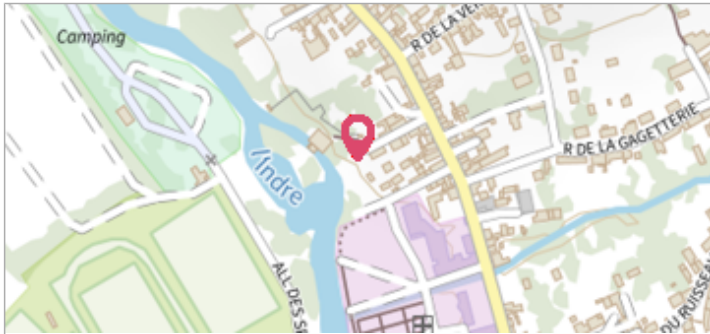


Commune : **BUZANCAIS**Rivière : **L' Indre****Rue du Gué Bertrand, n°4**

Commentaires : Au n°4, rue du Gué Bertrand. Ce repère a disparu. Un autre repère existe mais ce repère écrit sur un mur d'une grange n'est pas un repère de crue.

2

Repère(s) sur le site

GÉNÉRAL**Unité de gestion :** Loire-Allier-Cher-Indre**Code :** LCI_S_2214**Date de mise à jour :** 17/02/2022**Auteur :** SPC LCI

Vue du site en 2021

GÉOLOCALISATION**Coordonnées WGS84 :** X: 1.41977090 / Y: 46.89294100**Coordonnées RGF93 (Lambert 93) :** X: 579694 / Y: 6644843.94**Coordonnées RGF93 (ETRS89) :** X: 1.4197709 / Y: 46.892941**Code Hydro:** K7--0260**Rive de référence:** Droite**26 Mai 1977**Nature de l'inondation : **Débordement de cours d'eau**Altitude calculée de l'eau : **109.33 m**Nature du repère : **Marque peinture ou encre****Commentaires :** marque sur un muret d'un jardin (2.60m)**GÉNÉRAL****Code :** LCI_R_2214_3453**Date de mise à jour :****Auteur :** SPC LCI

17/02/2022

MARQUE**Maximum de l'inondation :** Oui**Visibilité :** Oui**État du repère :** Disparu**Pérennité :** Aucune**Repère calculé :** Non**PHEC :** Non**SOURCE DE REPÉRAGE : ETUDE D'INONDABILITÉ ENTRE LA FORGE DE L'ÎLE ET CHÂTILLON/INDRE -****Type de repérage :** Source bibliographique**Organisme :** DDE 36**NIVELLEMENT D'ORIGINE****Méthode :** Cheminement topographique**Organisme :** DDE 36**Référence nivelée :** Marque d'inondation**Description référence du repère :** marque de crue**Système altimétrique :** NGF IGN 1969 (système normal)**Altitude de la référence (en m) :** 109.330 m**Différence entre le niveau d'eau et la référence (en m) :** 0.000 m**Altitude calculée de l'eau (en m) :** 109.33

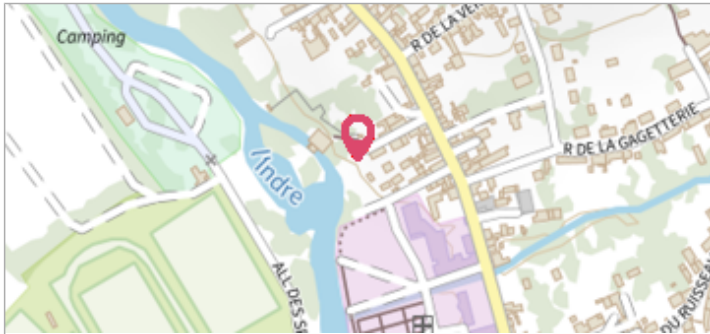
Vue du repère

Commune : **BUZANCAIS**Rivière : **L' Indre****Rue du Gué Bertrand, n°4**

Commentaires : Au n°4, rue du Gué Bertrand. Ce repère a disparu. Un autre repère existe mais ce repère écrit sur un mur d'une grange n'est pas un repère de crue.

2

Repère(s) sur le site

GÉNÉRAL**Unité de gestion :** Loire-Allier-Cher-Indre**Code :** LCI_S_2214**Date de mise à jour :** 17/02/2022**Auteur :** SPC LCI

Vue du site en 2021


GÉOLOCALISATION**Coordonnées WGS84 :** X: 1.41977090 / Y: 46.89294100**Coordonnées RGF93 (Lambert 93) :** X: 579694 / Y: 6644843.94**Coordonnées RGF93 (ETRS89) :** X: 1.4197709 / Y: 46.892941**Code Hydro:** K7--0260**Rive de référence:** Droite**1^{er} Juin 1954**Altitude calculée de l'eau : **112.748 m**

Nature de l'inondation :

Commentaires : Ce repère écrit sur un mur d'une grange n'est pas un repère de crue

GÉNÉRAL**Code :** WEB_R_202202171431**Date de mise à jour :****Auteur :** SPC LACI

17/02/2022

MARQUE**Texte :** 1 juin 1954**Maximum de l'inondation :** Non renseigné**Visibilité :** Non**État du repère :** Bon**Pérennité :** Moyenne

Vue du repère en 2021

NIVELLEMENT PAR GPS - 20/07/2021**Méthode :** GPS**Organisme :** SPC Loire-Allier-Cher-Indre**Référence nivelée :** Autre type de référence**Description référence du repère :** Sol**Système altimétrique :** NGF IGN 1969 (système normal)**Altitude de la référence (en m) :** 109.998 m**Différence entre le niveau d'eau et la référence (en m) :** 2.750 m**Altitude calculée de l'eau (en m) :** 112.748