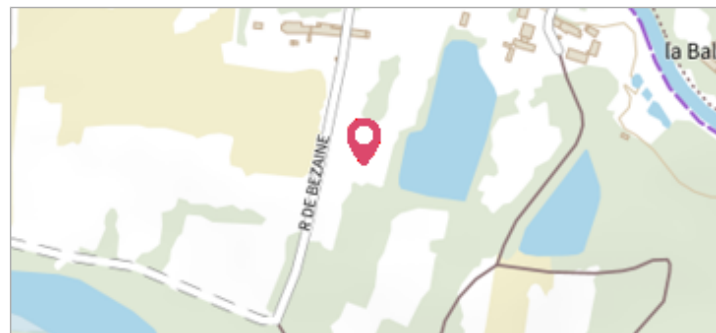
	Commune : SELLES-SUR-CHER	Rivière : Le Cher
	Bezaine	

Commentaires : Au n°27, rue de Bezaine

2 Repère(s) sur le site

GÉNÉRAL	
Unité de gestion : Loire-Allier-Cher-Indre	
Code : LCI_S_1794	Date de mise à jour : 25/08/2016
Auteur : SPC LCI	



GÉOLOCALISATION	
Coordonnées WGS84 : X: 1.59535540 / Y: 47.27806270	
Coordonnées RGF93 (Lambert 93) X: 593821 / Y: 6687361	
Coordonnées RGF93 (ETRS89) : X: 1.5953554 / Y: 47.2780627	
Code Hydro: K---0090	Rive de référence: Droite




Photo du recensement d'origine

	1977	Altitude calculée de l'eau : 78.07 m
	Nature de l'inondation : Débordement de cours d'eau	Nature du repère : Témoignage oral

Commentaires : 1977 : 47c m au-dessus du seuil de l'habitation

GÉNÉRAL	
Code : LCI_R_1794_4268	Date de mise à jour : 06/01/2023
Auteur : SPC LCI	



MARQUE	
Maximum de l'inondation : Oui	
Visibilité : Non renseigné	État du repère : Non renseigné
Pérennité : Non renseigné	Repère calculé : Non
PHEC : Non	

SOURCE DE REPÉRAGE : CETE NORMANDIE-CENTRE, LE CHER ET L'INDRE, RECENSEMENTS 2010-2011 - 01/12/2011	
Type de repérage : Campagne de terrain post-inondation	
Organisme(s) : CETE Normandie - Centre	

NIVELLEMENT D'ORIGINE	
Méthode : Cheminement topographique	
Organisme : CETE Normandie - Centre	
Référence nivelée : Marque d'inondation	
Description référence du repère : marque de crue	
Système altimétrique : NGF IGN 1969 (système normal)	
Altitude de la référence (en m) : 78.070 m	
Différence entre le niveau d'eau et la référence (en m) : 0.000 m	
Altitude calculée de l'eau (en m) : 78.07	

Commune : **SELLES-SUR-CHER** | Rivière : **Le Cher**

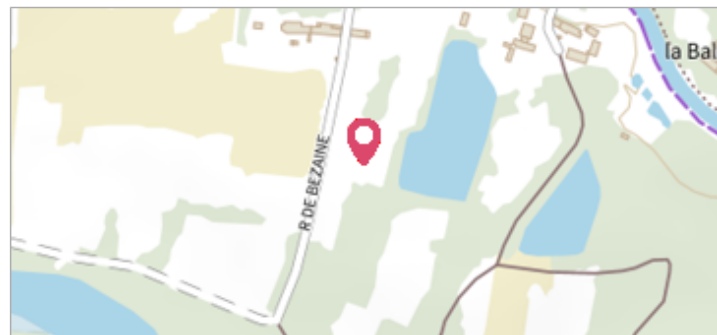
Bezaine

Commentaires : Au n°27, rue de Bezaine

2 Repère(s) sur le site

GÉNÉRAL

Unité de gestion : Loire-Allier-Cher-Indre
 Code : LCI_S_1794 Date de mise à jour : 25/08/2016
 Auteur : SPC LCI



GÉOLOCALISATION

Coordonnées WGS84 : X: 1.59535540 / Y: 47.27806270
 Coordonnées RGF93 (Lambert 93) X: 593821 / Y: 6687361
 Coordonnées RGF93 (ETRS89) : X: 1.5953554 / Y: 47.2780627
 Code Hydro: K---0090 Rive de référence: Droite

Mai 2001 Altitude calculée de l'eau : **77.85 m**

Nature de l'inondation : **Débordement de cours d'eau** Nature du repère : **Témoignage oral**

Commentaires : 2001 : 25 cm au-dessus du seuil de l'habitation

GÉNÉRAL

Code : LCI_R_1794_4269 Date de mise à jour : 09/01/2023
 Auteur : SPC LCI



MARQUE

Maximum de l'inondation : Oui
 Visibilité : Non renseigné État du repère : Non renseigné
 Pérennité : Non renseigné Repère calculé : Non
 PHEC : Non

SOURCE DE REPÉRAGE : CETE NORMANDIE-CENTRE, LE CHER ET L'INDRE, RECENSEMENTS 2010-2011 - 01/12/2011

Type de repérage : Campagne de terrain post-inondation
 Organisme(s) : CETE Normandie - Centre

NIVELLEMENT D'ORIGINE

Méthode : Cheminement topographique
 Organisme : CETE Normandie - Centre
 Référence nivelée : Marque d'inondation
 Description référence du repère : marque de crue
 Système altimétrique : NGF IGN 1969 (système normal)
 Altitude de la référence (en m) : 77.850 m
 Différence entre le niveau d'eau et la référence (en m) : 0.000 m
 Altitude calculée de l'eau (en m) : 77.85