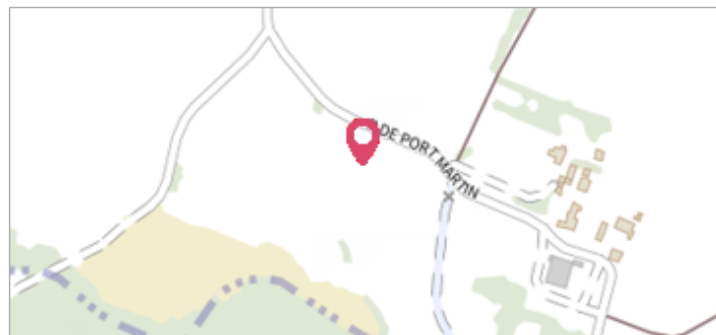


	Commune : LANGON-SUR-CHER	Rivière : Le Cher
Port Martin		
Commentaires : Gîtes de France, (source initiale : LRPC BLOIS-2010)	1 Repère(s) sur le site	


GÉNÉRAL	
Unité de gestion : Loire-Allier-Cher-Indre	
Code : LCI_S_1772	Date de mise à jour : 25/08/2016
Auteur : SPC LCI	



GÉOLOCALISATION	
Coordonnées WGS84 : X: 1.82525790 / Y: 47.27610750	
Coordonnées RGF93 (Lambert 93) X: 611195 / Y: 6686859.99	
Coordonnées RGF93 (ETRS89) : X: 1.8252579 / Y: 47.2761075	
Code Hydro : K---0090	Rive de référence : Non renseigné




Photo du recensement d'origine

	Mai 2001	Altitude calculée de l'eau : 87.5 m
Nature de l'inondation : Débordement de cours d'eau		Nature du repère : Témoignage oral

Commentaires : l'eau est arrivée sur le chemin qui mène au gîte, à 10 m du portail	
---	--

GÉNÉRAL	
Code : LCI_R_1772_4243	Date de mise à jour :
Auteur : SPC LCI	09/01/2023



MARQUE	
Maximum de l'inondation : Oui	
Visibilité : Non renseigné	État du repère : Non renseigné
Pérennité : Non renseigné	Repère calculé : Non
PHEC : Non	

SOURCE DE REPÉRAGE : CETE NORMANDIE-CENTRE, LE CHER ET L'INDRE, RECENSEMENTS 2010-2011 - 01/12/2011	
Type de repérage : Campagne de terrain post-inondation	
Organisme : CETE Normandie - Centre	

NIVELLEMENT D'ORIGINE	
Méthode : Cheminement topographique	
Organisme : CETE Normandie - Centre	
Référence nivelée : Marque d'inondation	
Description référence du repère : marque de crue	
Système altimétrique : NGF IGN 1969 (système normal)	
Altitude de la référence (en m) : 87.500 m	
Différence entre le niveau d'eau et la référence (en m) : 0.000 m	
Altitude calculée de l'eau (en m) : 87.5	