	Commune : MERY-SUR-CHER	Rivière : Le Cher
<h2 style="margin: 0;">Le Péry</h2>		
Commentaires : Mery-sur-Cher, "Le Péry" - 1ère propriété en amont		2 Repère(s) sur le site


GÉNÉRAL

Unité de gestion : Loire-Allier-Cher-Indre
Code : LCI_S_1751 **Date de mise à jour :** 25/08/2016
Auteur : SPC LCI



GÉOLOCALISATION

Coordonnées WGS84 : X: 1.99011780 / Y: 47.22197420
Coordonnées RGF93 (Lambert 93) : X: 623580 / Y: 6680675
Coordonnées RGF93 (ETRS89) : X: 1.9901178 / Y: 47.2219742
Code Hydro: K---0090 **Rive de référence:** Droite

	1977	Altitude calculée de l'eau : 96.49 m
Nature de l'inondation : Débordement de cours d'eau		Nature du repère : Témoignage oral

Commentaires : "Au pied du marronnier" - Peu fiable a priori mais cohérent avec le profil en long général de la crue

GÉNÉRAL

Code : LCI_R_1751_4220 **Date de mise à jour :** 06/01/2023
Auteur : SPC LCI



MARQUE

Maximum de l'inondation : Oui
Visibilité : Non renseigné **État du repère :** Non renseigné
Pérennité : Non renseigné **Repère calculé :** Non
PHEC : Non

SOURCE DE REPÉRAGE : CETE NORMANDIE-CENTRE, LE CHER ET L'INDRE, RECENSEMENTS 2010-2011 - 01/12/2011

Type de repérage : Campagne de terrain post-inondation
Organisme(s) : CETE Normandie - Centre

NIVELLEMENT D'ORIGINE


Méthode : Cheminement topographique
Organisme : CETE Normandie - Centre
Référence nivelée : Marque d'inondation
Description référence du repère : marque de crue
Système altimétrique : NGF IGN 1969 (système normal)
Altitude de la référence (en m) : 96.490 m
Différence entre le niveau d'eau et la référence (en m) : 0.000 m
Altitude calculée de l'eau (en m) : 96.49

	Commune : MERY-SUR-CHER Le Péry	Rivière : Le Cher
Commentaires : Mery-sur-Cher, "Le Péry" - 1ère propriété en amont		2 Repère(s) sur le site


GÉNÉRAL	
Unité de gestion : Loire-Allier-Cher-Indre	
Code : LCI_S_1751	Date de mise à jour : 25/08/2016
Auteur : SPC LCI	



GÉOLOCALISATION	
Coordonnées WGS84 : X: 1.99011780 / Y: 47.22197420	
Coordonnées RGF93 (Lambert 93) X: 623580 / Y: 6680675	
Coordonnées RGF93 (ETRS89) : X: 1.9901178 / Y: 47.2219742	
Code Hydro: K---0090	Rive de référence: Droite

	Mai 2001 Nature de l'inondation : Débordement de cours d'eau	Altitude calculée de l'eau : 96.45 m Nature du repère : Témoignage oral
Commentaires : "Au seuil du portail" - Cote liée certainement à un écoulement dans le lit majeur		

GÉNÉRAL	
Code : LCI_R_1751_4615	Date de mise à jour : 09/01/2023
Auteur : SPC LCI	



MARQUE	
Maximum de l'inondation : Oui	
Visibilité : Non renseigné	État du repère : Non renseigné
Pérennité : Non renseigné	Repère calculé : Non
PHEC : Non	

SOURCE DE REPÉRAGE : CETE NORMANDIE-CENTRE, LE CHER ET L'INDRE, RECENSEMENTS 2010-2011 - 01/12/2011	
Type de repérage : Campagne de terrain post-inondation	
Organisme(s) : CETE Normandie - Centre	

NIVELLEMENT D'ORIGINE	
Méthode : Cheminement topographique	
Organisme : CETE Normandie - Centre	
Référence nivelée : Marque d'inondation	
Description référence du repère : marque de crue	
Système altimétrique : NGF IGN 1969 (système normal)	
Altitude de la référence (en m) : 96.450 m	
Différence entre le niveau d'eau et la référence (en m) : 0.000 m	
Altitude calculée de l'eau (en m) : 96.45	