


Commune : **THENIOUX** | Rivière : **Le Cher**

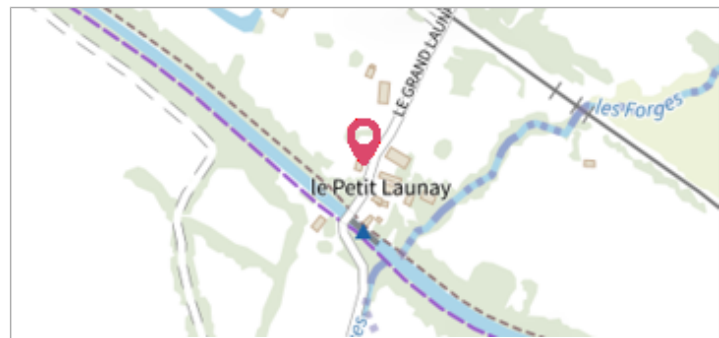
 **Le Petit Launay**

**Commentaires :** "Le Petit Launay". (source initiale : Ingérop)

**1** Repère(s) sur le site


**GÉNÉRAL**

**Unité de gestion :** Loire-Allier-Cher-Indre  
**Code :** LCI\_S\_1745      **Date de mise à jour :** 25/08/2016  
**Auteur :** SPC LCI



**GÉOLOCALISATION**

**Coordonnées WGS84 :** X: 1.95745750 / Y: 47.24606630  
**Coordonnées RGF93 (Lambert 93)** X: 621144 / Y: 6683383  
**Coordonnées RGF93 (ETRS89)** : X: 1.9574575 / Y: 47.2460663  
**Code Hydro:** K---0090      **Rive de référence:** Droite

 **Mai 2001**      Altitude calculée de l'eau : **94.49 m**

Nature de l'inondation : **Débordement de cours d'eau**      Nature du repère : **Photographie**

**GÉNÉRAL**

**Code :** LCI\_R\_1745\_4212      **Date de mise à jour :** 09/01/2023  
**Auteur :** SPC LCI



**MARQUE**

**Maximum de l'inondation :** Oui  
**Visibilité :** Non renseigné      **État du repère :** Non renseigné  
**Pérennité :** Non renseigné      **Repère calculé :** Non  
**PHEC :** Non

**SOURCE DE REPÉRAGE : CETE NORMANDIE-CENTRE, LE CHER ET L'INDRE, RECENSEMENTS 2010-2011 - 01/12/2011**

**Type de repérage :** Campagne de terrain post-inondation  
**Organisme(s) :** CETE Normandie - Centre

**NIVELLEMENT D'ORIGINE**

**Méthode :** Cheminement topographique  
**Organisme :** CETE Normandie - Centre  
**Référence nivelée :** Marque d'inondation  
**Description référence du repère :** marque de crue  
**Système altimétrique :** NGF IGN 1969 (système normal)  
**Altitude de la référence (en m) :** 94.490 m  
**Différence entre le niveau d'eau et la référence (en m) :** 0.000 m  
**Altitude calculée de l'eau (en m) :** 94.49