


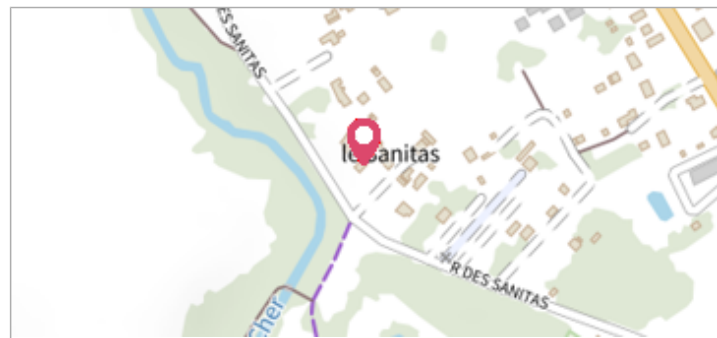
| | | |
|---|----------------------------------|--------------------------|
|  | Commune : NOYERS-SUR-CHER | Rivière : Le Cher |
| Noyers-sur-Cher | | |

Commentaires : Noyers-sur-Cher (source initiale : DDE 41 - Etude hydraulique 1991)

1 Repère(s) sur le site


GÉNÉRAL

Unité de gestion : Loire-Allier-Cher-Indre
Code : LCI_S_1726 **Date de mise à jour :** 25/08/2016
Auteur : SPC LCI



GÉOLOCALISATION

Coordonnées WGS84 : X: 1.37293860 / Y: 47.27874920
Coordonnées RGF93 (Lambert 93) X: 577012 / Y: 6687760
Coordonnées RGF93 (ETRS89) : X: 1.3729386 / Y: 47.2787492
Code Hydro: K---0090 **Rive de référence:** Droite

| | | |
|--|-------------|--|
|  | 1977 | Altitude calculée de l'eau : 68.8 m |
| Nature de l'inondation : Débordement de cours d'eau | | Nature du repère : Non renseigné |

GÉNÉRAL

Code : LCI_R_1726_4181 **Date de mise à jour :** 06/01/2023
Auteur : SPC LCI



MARQUE

Maximum de l'inondation : Oui
Visibilité : Non renseigné **État du repère :** Non renseigné
Pérennité : Non renseigné **Repère calculé :** Non
PHEC : Non

SOURCE DE REPÉRAGE : CETE NORMANDIE-CENTRE, LE CHER ET L'INDRE, RECENSEMENTS 2010-2011 - 01/12/2011

Type de repérage : Campagne de terrain post-inondation
Organisme(s) : CETE Normandie - Centre

NIVELLEMENT D'ORIGINE

Méthode : Cheminement topographique
Organisme : CETE Normandie - Centre
Référence nivelée : Marque d'inondation
Description référence du repère : marque de crue
Système altimétrique : NGF IGN 1969 (système normal)
Altitude de la référence (en m) : 68.800 m
Différence entre le niveau d'eau et la référence (en m) : 0.000 m
Altitude calculée de l'eau (en m) : 68.8