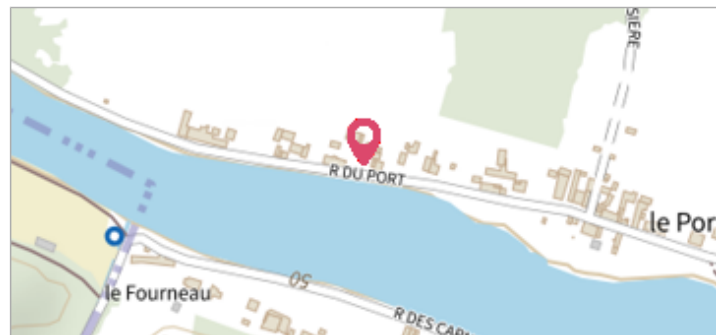
	Commune : <b>AZAY-SUR-CHER</b>	Rivière : <b>Le Cher</b>
	<h2>Le Port</h2>	
<b>Commentaires</b> : Au n°67, rue du Port. (source initiale : LRPC BLOIS-2011)		<b>1</b> Repère(s) sur le site

**GÉNÉRAL**


**Unité de gestion** : Loire-Allier-Cher-Indre  
**Code** : LCI\_S\_1718      **Date de mise à jour** : 25/08/2016  
**Auteur** : SPC LCI



**GÉOLOCALISATION**


**Coordonnées WGS84** : X: 0.84456940 / Y: 47.35402270  
**Coordonnées RGF93 (Lambert 93)** X: 537310 / Y: 6697074.99  
**Coordonnées RGF93 (ETRS89)** : X: 0.8445694 / Y: 47.3540227  
**Code Hydro**: K---0090      **Rive de référence**: Non renseigné



	<b>Mai 2001</b> Nature de l'inondation : <b>Débordement de cours d'eau</b>	Altitude calculée de l'eau : <b>51.99 m</b> Nature du repère : <b>Témoignage oral</b>
	<b>Commentaires</b> : arrivée à environ 60 cm du TN et 30 cm en dessous de la boîte aux lettres	

**GÉNÉRAL**

**Code** : LCI\_R\_1718\_4170      **Date de mise à jour** : 09/01/2023  
**Auteur** : SPC LCI



**MARQUE**

**Maximum de l'inondation** : Oui  
**Visibilité** : Non renseigné      **État du repère** : Non renseigné  
**Pérennité** : Non renseigné      **Repère calculé** : Non  
**PHEC** : Non

**SOURCE DE REPÉRAGE** : CETE NORMANDIE-CENTRE, LE CHER ET L'INDRE, RECENSEMENTS 2010-2011 - 01/12/2011

**Type de repérage** : Campagne de terrain post-inondation  
**Organisme(s)** : CETE Normandie - Centre

**NIVELLEMENT D'ORIGINE**

**Méthode** : Cheminement topographique  
**Organisme** : CETE Normandie - Centre  
**Référence nivelée** : Marque d'inondation  
**Description référence du repère** : marque de crue  
**Système altimétrique** : NGF IGN 1969 (système normal)  
**Altitude de la référence (en m)** : 51.990 m  
**Différence entre le niveau d'eau et la référence (en m)** : 0.000 m  
**Altitude calculée de l'eau (en m)** : 51.99