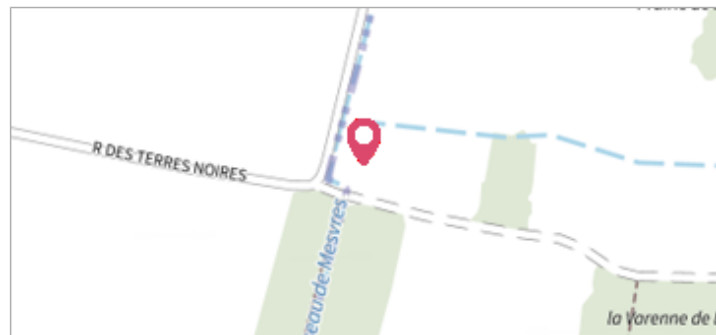

	Commune : <b>CIVRAY-DE-TOURAIN</b>	Rivière : <b>Le Cher</b>
<b>Route de Civray</b>		<b>1</b> Repère(s) sur le site
<b>Commentaires :</b> La Croix en Touraine, route de Civray (ruisseau de Mesvres). (source initiale : LRPC BLOIS-2011)		

<b>GÉNÉRAL</b>	
<b>Unité de gestion :</b> Loire-Allier-Cher-Indre	<b>Date de mise à jour :</b> 25/08/2016
<b>Code :</b> LCI_S_1671	<b>Auteur :</b> SPC LCI




<b>GÉOLOCALISATION</b>	
<b>Coordonnées WGS84 :</b> X: 1.00463010 / Y: 47.33101950	
<b>Coordonnées RGF93 (Lambert 93) :</b> X: 549324 / Y: 6694202.99	
<b>Coordonnées RGF93 (ETRS89) :</b> X: 1.0046301 / Y: 47.3310195	
<b>Code Hydro:</b> K---0090	<b>Rive de référence:</b> Non renseigné



	<b>Mai 2001</b>	Altitude calculée de l'eau : <b>55.41 m</b>
	Nature de l'inondation : <b>Débordement de cours d'eau</b>	Nature du repère : <b>Témoignage oral</b>
<b>Commentaires :</b> l'eau est arrivée au niveau de l'axe de la chaussée.		

<b>GÉNÉRAL</b>	
<b>Code :</b> LCI_R_1671_4107	<b>Date de mise à jour :</b>
<b>Auteur :</b> SPC LCI	09/01/2023



<b>MARQUE</b>	
<b>Maximum de l'inondation :</b> Oui	
<b>Visibilité :</b> Non renseigné	<b>État du repère :</b> Non renseigné
<b>Pérennité :</b> Non renseigné	<b>Repère calculé :</b> Non
<b>PHEC :</b> Non	

<b>SOURCE DE REPÉRAGE :</b> CETE NORMANDIE-CENTRE, LE CHER ET L'INDRE, RECENSEMENTS 2010-2011 - 01/12/2011
<b>Type de repérage :</b> Campagne de terrain post-inondation
<b>Organisme :</b> CETE Normandie - Centre

<b>NIVELLEMENT D'ORIGINE</b>	
<b>Méthode :</b> Cheminement topographique	
<b>Organisme :</b> CETE Normandie - Centre	
<b>Référence nivelée :</b> Marque d'inondation	
<b>Description référence du repère :</b> marque de crue	
<b>Système altimétrique :</b> NGF IGN 1969 (système normal)	
<b>Altitude de la référence (en m) :</b> 55.410 m	
<b>Différence entre le niveau d'eau et la référence (en m) :</b> 0.000 m	
<b>Altitude calculée de l'eau (en m) :</b> 55.41	