

Commune : **LE CELLIER**Rivière : **La Loire****pont SNCF - Beau Rivage**

**Commentaires :** Site CORELA S110R2 - Pont SNCF - Moyen état - Au niveau du pont de la voie ferrée, en aval du château. Il s'agit probablement de la crue de 1866.

**3** Repère(s) sur le site

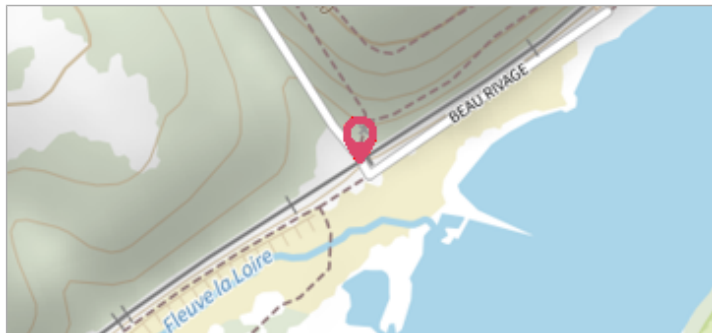
**GÉNÉRAL**

**Unité de gestion :** Maine-Loire aval

**Code :** LCI\_S\_7349

**Date de mise à jour :** 08/12/2023

**Auteur :** SPC LCI

**GÉOLOCALISATION**

**Coordonnées WGS84 :** X: -1.33568490 / Y: 47.32218150

**Coordonnées RGF93 (Lambert 93) :** X: 372676 / Y: 6700306

**Coordonnées RGF93 (ETRS89) :** X: -1.3356849 / Y: 47.3221815

**Code Hydro :** ----0000

**Rive de référence :** Droite

**1876**Nature de l'inondation : **Débordement de cours d'eau**Altitude calculée de l'eau : **9.74 m**Nature du repère : **Marque gravée**

**Commentaires :** Pont-rail latéral, piédroit de la culée aval

**GÉNÉRAL**

**Code :** IGN\_R\_U.E.L3 - 127-I

**Date de mise à jour :** 19/02/2018

**Auteur :** IGN

**MARQUE**

**Maximum de l'inondation :** Oui

**Visibilité :** Non renseigné

**État du repère :** Bon

**Pérennité :** Non renseigné

**Repère calculé :** Non renseigné

**PHEC :** Non renseigné

**SOURCE DE REPÉRAGE : RECENSEMENT DE REPÈRES DE CRUES ISSUS DE LA BASE DE DONNÉES GÉODÉSIQUE DE L'IGN - 27/02/2017**

**Type de repérage :** Source bibliographique

**Organisme(s) :** IGN

**NIVELLEMENT INITIAL - 01/01/1987**

**Méthode :** Non renseigné

**Organisme :** IGN


**Commentaires sur le nivellement :** A l'extrémité coté fleuve

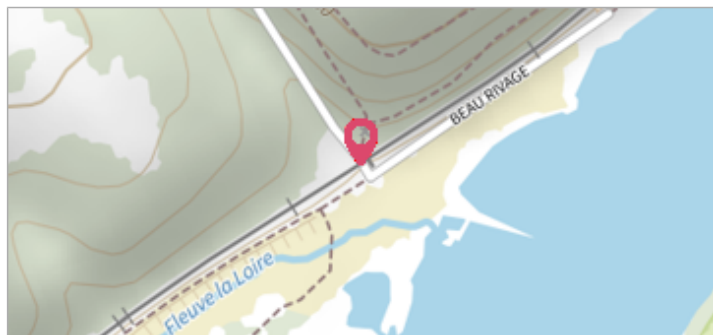
**Référence nivelée :** Marque d'inondation

**Système altimétrique :** NGF IGN 1969 (système normal)

**Altitude de la référence (en m) :** 9.740 m

**Altitude calculée de l'eau (en m) :** 9.74

	Commune : <b>LE CELLIER</b>	Rivière : <b>La Loire</b>
<b>pont SNCF - Beau Rivage</b>		
<b>Commentaires :</b> Site CORELA S110R2 - Pont SNCF - Moyen état - Au niveau du pont de la voie ferrée, en aval du château. Il s'agit probablement de la crue de 1866.		<b>3</b> Repère(s) sur le site

**GÉNÉRAL****Unité de gestion :** Maine-Loire aval**Code :** LCI\_S\_7349**Date de mise à jour :** 08/12/2023**Auteur :** SPC LCI**GÉOLOCALISATION****Coordonnées WGS84 :** X: -1.33568490 / Y: 47.32218150**Coordonnées RGF93 (Lambert 93) :** X: 372676 / Y: 6700306**Coordonnées RGF93 (ETRS89) :** X: -1.3356849 / Y: 47.3221815**Code Hydro :** ----0000**Rive de référence :** Droite**1936**Nature de l'inondation : **Débordement de cours d'eau**Altitude calculée de l'eau : **10.457 m**Nature du repère : **Marque gravée****Commentaires :** Pont-rail latéral, piédroit de la culée aval**GÉNÉRAL****Code :** IGN\_R\_U.E.L3 - 127-II**Date de mise à jour :** 05/08/2018**Auteur :** IGN**MARQUE****Maximum de l'inondation :** Oui**Visibilité :** Non renseigné**État du repère :** Bon**Pérennité :** Non renseigné**Repère calculé :** Non renseigné**PHEC :** Non renseigné
**SOURCE DE REPÉRAGE : RECENSEMENT DE REPÈRES DE CRUES  
ISSUS DE LA BASE DE DONNÉES GÉODÉSIQUE DE L'IGN -  
27/02/2017**
**Type de repérage :** Source bibliographique**Organisme(s) :** IGN**NIVELLEMENT INITIAL - 01/01/1987****Méthode :** Non renseigné**Organisme :** IGN**Commentaires sur le nivellement :** A l'extrémité coté fleuve**Référence nivelée :** Marque d'inondation**Système altimétrique :** NGF IGN 1969 (système normal)**Altitude de la référence (en m) :** 10.457 m**Altitude calculée de l'eau (en m) :** 10.457

Commune : **LE CELLIER** | Rivière : **La Loire**

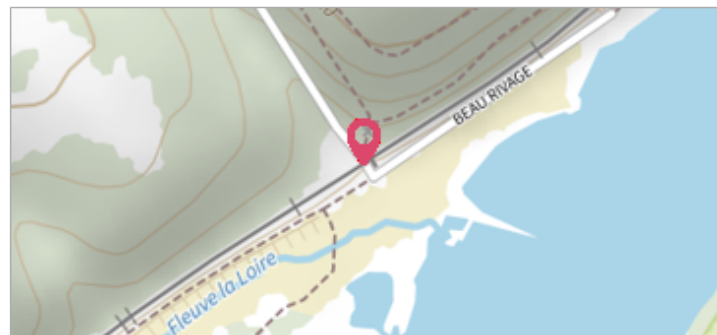
**pont SNCF - Beau Rivage**

**Commentaires :** Site CORELA S110R2 - Pont SNCF - Moyen état - Au niveau du pont de la voie ferrée, en aval du château. Il s'agit probablement de la crue de 1866.

**3** Repère(s) sur le site

**GÉNÉRAL**

**Unité de gestion :** Maine-Loire aval  
**Code :** LCI\_S\_7349 **Date de mise à jour :** 08/12/2023  
**Auteur :** SPC LCI



**GÉOLOCALISATION**

**Coordonnées WGS84 :** X: -1.33568490 / Y: 47.32218150  
**Coordonnées RGF93 (Lambert 93)** X: 372676 / Y: 6700306  
**Coordonnées RGF93 (ETRS89)** : X: -1.3356849 / Y: 47.3221815  
**Code Hydro:** ----0000 **Rive de référence:** Droite

**1995** Nature de l'inondation : **Débordement de cours d'eau** Nature du repère : **Marque gravée**

**Commentaires :** Site CORELA S110R2. trait gravé. Mur du pont sncf

**GÉNÉRAL**

**Code :** LCI\_S\_7349\_A **Date de mise à jour :** 09/10/2019  
**Auteur :** SPC MLA



Vue du repère

**MARQUE**

**Maximum de l'inondation :** Non renseigné  
**Visibilité :** Non renseigné **État du repère :** Moyen  
**Pérennité :** Non renseigné **Repère calculé :** Non renseigné  
**PHEC :** Non renseigné

**SOURCE DE REPÉRAGE : RECENSEMENT DREAL PAYS-DE-LA-LOIRE - CORELA - 2005-2006 -**

**Type de repérage :** Source bibliographique