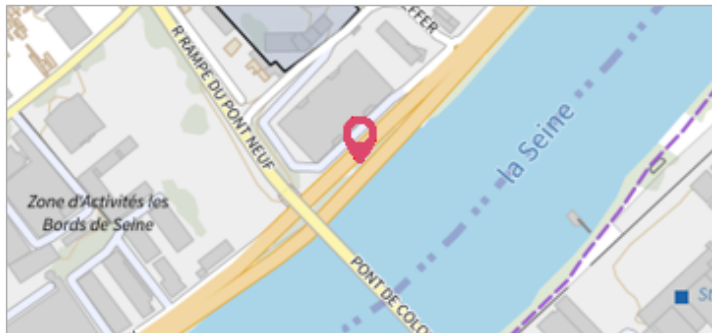


Commune : **DIVATTE-SUR-LOIRE**Rivière : **La Loire****Les Mottes face au n°144 escalier 43****Commentaires** : Site CORELA S114R15 - Muret - Mauvais état - Un peu à l'aval de la route vers le lieu-dit "Les Tailles", au lieu dit "Le Bois Bernard", en face du n°144.**3**

Repère(s) sur le site

**GÉNÉRAL****Unité de gestion** : Maine-Loire aval**Code** : LCI\_S\_7340**Date de mise à jour** : 31/12/2025**Auteur** : SPC LCI

2025\_Vue du site

**GÉOLOCALISATION****Coordonnées WGS84** : X: -1.39007110 / Y: 47.27887730**Coordonnées RGF93 (Lambert 93)** X: 368307 / Y: 6695730**Coordonnées RGF93 (ETRS89)** : X: -1.3900711 / Y: 47.2788773**Code Hydro** : ----0000**Rive de référence**: Gauche**26 décembre 1982**Nature de l'inondation : **Débordement de cours d'eau**Altitude calculée de l'eau : **7.63 m**Nature du repère : **Marque gravée****Commentaires** : Plaque. Support : Muret et parement de la levée**GÉNÉRAL****Code** : CORELA\_R\_7340\_3**Date de mise à jour** :**Auteur** : SPC MLA

31/12/2025

**MARQUE****Maximum de l'inondation** : Oui**Visibilité** : Oui**État du repère** : Mauvais**Pérennité** : Aucune**Repère calculé** : Non**PHEC** : Non**SOURCE DE REPÉRAGE** : RECENSEMENT DREAL PAYS-DE-LA-LOIRE - CORELA - 2005-2006 -**Type de repérage** : Source bibliographique**NIVELLEMENT EFFECTUÉ PAR LE SPC MLA - 27/03/2025****Méthode** : GPS**Référence nivelée** : Marque d'inondation**Système altimétrique** : NGF IGN 1969 (système normal)**Altitude de la référence (en m)** : 7.630 m**Altitude calculée de l'eau (en m)** : 7.63

Vue du repère

Commune : **DIVATTE-SUR-LOIRE** | Rivière : **La Loire**

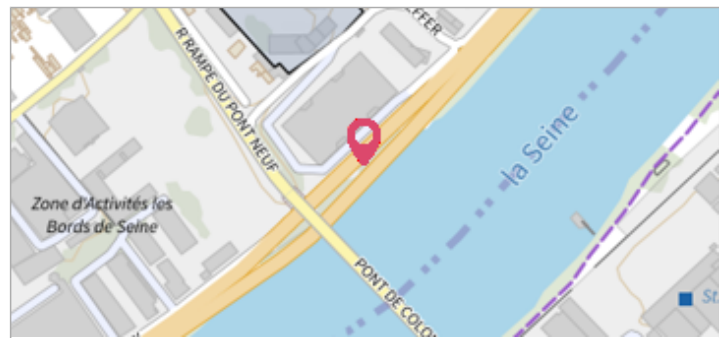
## Les Mottes face au n°144 escalier 43

**Commentaires :** Site CORELA S114R15 - Muret - Mauvais état - Un peu à l'aval de la route vers le lieu-dit "Les Tailles", au lieu dit "Le Bois Bernard", en face du n°144.

**3** Repère(s) sur le site

**GÉNÉRAL**

**Unité de gestion :** Maine-Loire aval  
**Code :** LCI\_S\_7340 **Date de mise à jour :** 31/12/2025  
**Auteur :** SPC LCI



2025\_Vue du site

**GÉOLOCALISATION**

**Coordonnées WGS84 :** X: -1.39007110 / Y: 47.27887730  
**Coordonnées RGF93 (Lambert 93) X:** 368307 / **Y:** 6695730  
**Coordonnées RGF93 (ETRS89) :** X: -1.3900711 / Y: 47.2788773  
**Code Hydro:** ----0000 **Rive de référence:** Gauche

**24 février 1977** Altitude calculée de l'eau : **7.2 m**

Nature de l'inondation : **Non renseigné** Nature du repère : **Plaque**

**Commentaires :** Plaque. Support : Muret et parement de la levée

**GÉNÉRAL**

**Code :** CORELA\_R\_7340\_2 **Date de mise à jour :** 31/12/2025  
**Auteur :** SPC MLA



Vue du repère

**MARQUE**

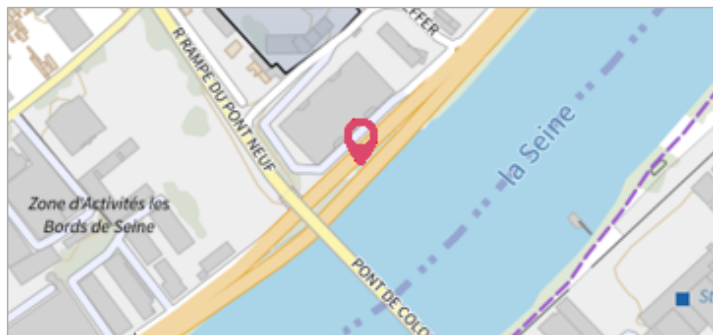
**Maximum de l'inondation :** Oui  
**Visibilité :** Non renseigné **État du repère :** Non renseigné  
**Pérennité :** Non renseigné **Repère calculé :** Non  
**PHEC :** Non

**SOURCE DE REPÉRAGE : RECENSEMENT DREAL PAYS-DE-LA-LOIRE - CORELA - 2005-2006 -**

**Type de repérage :** Source bibliographique

**NIVELLEMENT EFFECTUÉ PAR LE SPC MLA - 27/03/2025**

**Méthode :** GPS  
**Référence nivelée :** Marque d'inondation  
**Système altimétrique :** NGF IGN 1969 (système normal)  
**Altitude de la référence (en m) :** 7.200 m  
**Altitude calculée de l'eau (en m) :** 7.2

Commune : **DIVATTE-SUR-LOIRE**Rivière : **La Loire****Les Mottes face au n°144 escalier 43****Commentaires** : Site CORELA S114R15 - Muret - Mauvais état - Un peu à l'aval de la route vers le lieu-dit "Les Tailles", au lieu dit "Le Bois Bernard", en face du n°144.**3** Repère(s) sur le site**GÉNÉRAL****Unité de gestion** : Maine-Loire aval**Code** : LCI\_S\_7340**Date de mise à jour** : 31/12/2025**Auteur** : SPC LCI

2025\_Vue du site

**GÉOLOCALISATION****Coordonnées WGS84** : X: -1.39007110 / Y: 47.27887730**Coordonnées RGF93 (Lambert 93)** X: 368307 / Y: 6695730**Coordonnées RGF93 (ETRS89)** : X: -1.3900711 / Y: 47.2788773**Code Hydro** : ----0000**Rive de référence**: Gauche**1872**Nature de l'inondation : **Débordement de cours d'eau**Altitude calculée de l'eau : **9.18 m**Nature du repère : **Plaque****Commentaires** : Plaque. Support : Muret et parement de la levée**GÉNÉRAL****Code** : CORELA\_R\_7340\_1**Date de mise à jour** :**Auteur** : SPC MLA

31/12/2025



2025\_Vue du repère

**MARQUE****Texte** : Crue 1872**Maximum de l'inondation** : Oui**Visibilité** : Oui**État du repère** : Moyen**Pérennité** : Moyenne**Repère calculé** : Non**PHEC** : Non**SOURCE DE REPÉRAGE** : RECENSEMENT DREAL PAYS-DE-LA-LOIRE - CORELA - 2005-2006 -**Type de repérage** : Source bibliographique**NIVELLEMENT EFFECTUÉ PAR LE SPC MLA - 27/03/2025****Méthode** : GPS**Référence nivelée** : Marque d'inondation**Système altimétrique** : NGF IGN 1969 (système normal)**Altitude de la référence (en m)** : 9.180 m**Altitude calculée de l'eau (en m)** : 9.18