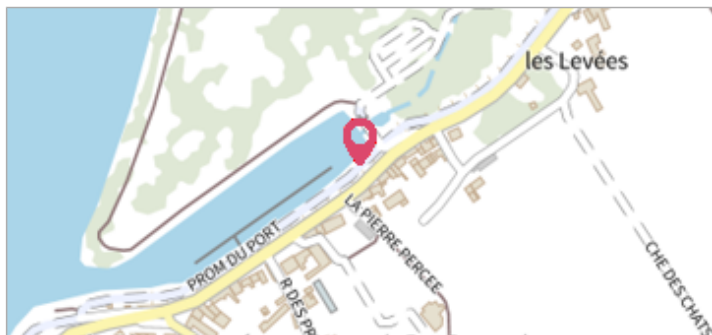


Commune : **DIVATTE-SUR-LOIRE**Rivière : **La Loire****Escalier n°31**

**Commentaires :** Site CORELA S114R4 et Site CORELA S114R5 - Levée - Très rouillé, peu visible - Très mauvais état - Au sommet de l'escalier de la cale n°31, à l'extrémité amont du port de "La Pierre Percée", en face du numéro 193

**2**

Repère(s) sur le site

**GÉNÉRAL****Unité de gestion :** Maine-Loire aval**Code :** LCI\_S\_7329**Date de mise à jour :** 31/12/2025**Auteur :** SPC LCI

2025\_Vue du site

**GÉOLOCALISATION****Coordonnées WGS84 :** X: -1.38296670 / Y: 47.28305930**Coordonnées RGF93 (Lambert 93) :** X: 368869 / Y: 6696164**Coordonnées RGF93 (ETRS89) :** X: -1.3829667 / Y: 47.2830593**Code Hydro:** ----0000**Rive de référence:** Gauche**1977**Nature de l'inondation : **Débordement de cours d'eau**Altitude calculée de l'eau : **7.36 m**Nature du repère : **Marque gravée**


**Commentaires :** Marque dans le ciment. Support : Parement de la levée, à droite de l'escalier  
2025 : marque altérée. Mauvais état.

**GÉNÉRAL****Code :** WEB\_R\_202311301432**Date de mise à jour :****Auteur :** SPC MLA

31/12/2025

**MARQUE****Maximum de l'inondation :** Oui**Visibilité :** Oui**État du repère :** Mauvais**Pérennité :** Aucune**Repère calculé :** Non**PHEC :** Non**SOURCE DE REPÉRAGE : RECENSEMENT -****2025\_NIVELLEMENT 1977 - 16/12/2025****Méthode :** GPS**Organisme :** SPC Maine - Loire aval**Commentaires sur le nivellement :** Marque identifiée grâce à des photos précédentes**Référence nivelée :** Marque d'inondation**Système altimétrique :** NGF IGN 1969 (système normal)**Altitude de la référence (en m) :** 7.360 m**Altitude calculée de l'eau (en m) :** 7.36

2025\_Photo du repère

	Commune : <b>DIVATTE-SUR-LOIRE</b>	Rivière : <b>La Loire</b>
	<b>Escalier n°31</b>	
<b>Commentaires</b> : Site CORELA S114R4 et Site CORELA S114R5 - Levée - Très rouillé, peu visible - Très mauvais état - Au sommet de l'escalier de la cale n°31, à l'extrémité amont du port de "La Pierre Percée", en face du numéro 193		<b>2</b> Repère(s) sur le site

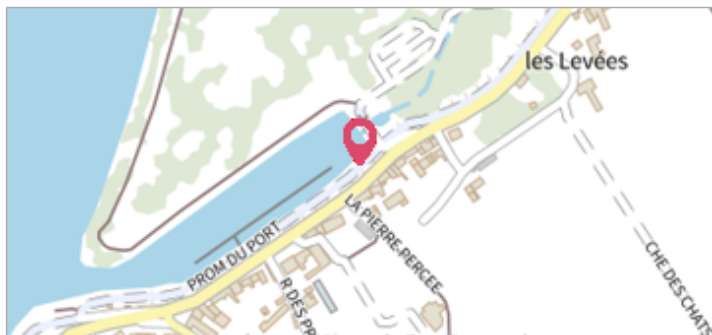
#### GÉNÉRAL

**Unité de gestion** : Maine-Loire aval

**Code** : LCI\_S\_7329

**Date de mise à jour** : 31/12/2025

**Auteur** : SPC LCI



2025\_Vue du site

#### GÉOLOCALISATION


**Coordonnées WGS84** : X: -1.38296670 / Y: 47.28305930

**Coordonnées RGF93 (Lambert 93)** X: 368869 / Y: 6696164

**Coordonnées RGF93 (ETRS89)** : X: -1.3829667 / Y: 47.2830593

**Code Hydro**: ----0000

**Rive de référence**: Gauche

	<b>1872</b>	<b>Altitude calculée de l'eau : 8.78 m</b>
<b>Nature de l'inondation</b> : Débordement de cours d'eau		<b>Nature du repère</b> : Plaque

**Commentaires** : Plaque en métal. Support : Muret de la levée, coté Loire

#### GÉNÉRAL

**Code** : CORELA\_R\_7329\_1

**Date de mise à jour** :

**Auteur** : SPC MLA

31/12/2025

#### MARQUE

**Texte** : Crue 1872

**Maximum de l'inondation** : Oui

**Visibilité** : Oui

**État du repère** : Moyen

**Pérennité** : Moyenne

**Repère calculé** : Non renseigné

**PHEC** : Non renseigné

**SOURCE DE REPÉRAGE** : RECENSEMENT DREAL PAYS-DE-LA-LOIRE - CORELA - 2005-2006 -

**Type de repérage** : Source bibliographique

**2025\_NIVELLEMENT 1872 - 16/12/2025**

**Méthode** : GPS

**Organisme** : SPC Maine - Loire aval

**Référence nivelée** : Marque d'inondation

**Système altimétrique** : NGF IGN 1969 (système normal)

**Altitude de la référence (en m)** : 8.780 m

**Altitude calculée de l'eau (en m)** : 8.78



Vue du repère