Commune : **VEIGNE** | Rivière : **L' Indre**

Le Moulin du Lavoir

Commentaires : "Le Moulin du Lavoir",

3 Repère(s) sur le site

GÉNÉRAL

Unité de gestion : Loire-Cher-Indre
Code : LCI_S_2154 **Date de mise à jour :** 25/08/2016
Auteur : SPC LCI

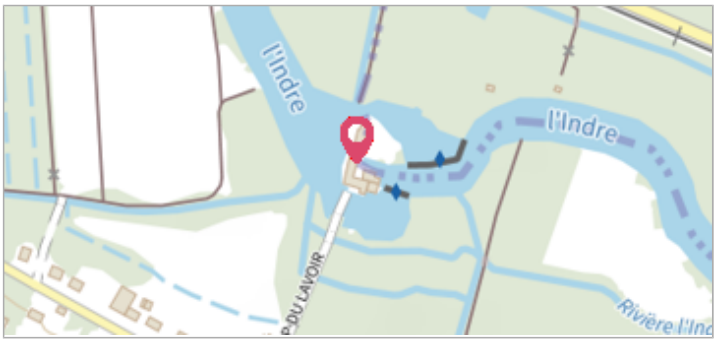

GÉOLOCALISATION

Coordonnées WGS84 : X: 0.75139740 / Y: 47.28879150
Coordonnées RGF93 (Lambert 93) X: 530073 / Y: 6690028
Coordonnées RGF93 (ETRS89) : X: 0.7513974 / Y: 47.2887915
Code Hydro: K7--0260 **Rive de référence:** Non renseigné

6 Janvier 1879

Altitude calculée de l'eau : **55.695 m**

Nature de l'inondation : **Débordement de cours d'eau**

Nature du repère : **Plaque**

GÉNÉRAL

Code : LCI_R_2154_7117 **Date de mise à jour :** 05/08/2018
Auteur : SPC LCI

MARQUE

Maximum de l'inondation : Oui
Visibilité : Non renseigné **État du repère :** Non renseigné
Pérennité : Non renseigné **Repère calculé :** Non
PHEC : Non

SOURCE DE REPÉRAGE : RECENSEMENT LRPC BLOIS 2010-2011 CHER - INDRE -

Type de repérage : Source bibliographique
Organisme : CETE Normandie – Centre

NIVELLEMENT D'ORIGINE

Méthode : Cheminement topographique
Organisme : CETE Normandie – Centre
Référence nivelée : Marque d'inondation
Description référence du repère : marque de crue
Système altimétrique : NGF IGN 1969 (système normal)
Altitude de la référence (en m) : 55.695 m
Différence entre le niveau d'eau et la référence (en m) : 0.000 m
Altitude calculée de l'eau (en m) : 55.695

Commune : **VEIGNE** | Rivière : **L' Indre**

Le Moulin du Lavoir

Commentaires : "Le Moulin du Lavoir",

3 Repère(s) sur le site

GÉNÉRAL

Unité de gestion : Loire-Cher-Indre
Code : LCI_S_2154 **Date de mise à jour :** 25/08/2016
Auteur : SPC LCI

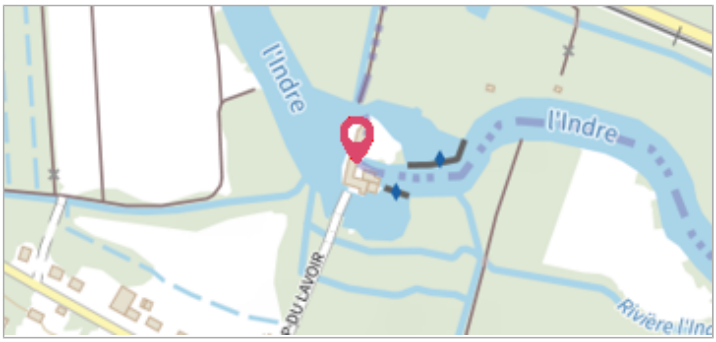

GÉOLOCALISATION

Coordonnées WGS84 : X: 0.75139740 / Y: 47.28879150
Coordonnées RGF93 (Lambert 93) X: 530073 / Y: 6690028
Coordonnées RGF93 (ETRS89) : X: 0.7513974 / Y: 47.2887915
Code Hydro: K7--0260 **Rive de référence:** Non renseigné

1910

Altitude calculée de l'eau : **56.23 m**

Nature de l'inondation : **Débordement de cours d'eau**

Nature du repère : **Plaque**

Commentaires : Plaque posée sur le mur près de la porte d'entrée

GÉNÉRAL

Code : LCI_R_2154_3391 **Date de mise à jour :** 06/01/2023
Auteur : SPC LCI



Vue du repère

MARQUE

Maximum de l'inondation : Oui
Visibilité : Non renseigné **État du repère :** Non renseigné
Pérennité : Non renseigné **Repère calculé :** Non
PHEC : Non

SOURCE DE REPÉRAGE : RECENSEMENT LRPC BLOIS 2010-2011 CHER - INDRE -

Type de repérage : Source bibliographique
Organisme : CETE Normandie – Centre

NIVELLEMENT D'ORIGINE

Méthode : Cheminement topographique
Organisme : CETE Normandie – Centre
Référence nivelée : Marque d'inondation
Description référence du repère : marque de crue
Système altimétrique : NGF IGN 1969 (système normal)
Altitude de la référence (en m) : 56.230 m
Différence entre le niveau d'eau et la référence (en m) : 0.000 m
Altitude calculée de l'eau (en m) : 56.23

Commune : **VEIGNE** | Rivière : **L' Indre**

Le Moulin du Lavoir

Commentaires : "Le Moulin du Lavoir",

3 Repère(s) sur le site

GÉNÉRAL

Unité de gestion : Loire-Cher-Indre
Code : LCI_S_2154 **Date de mise à jour :** 25/08/2016
Auteur : SPC LCI

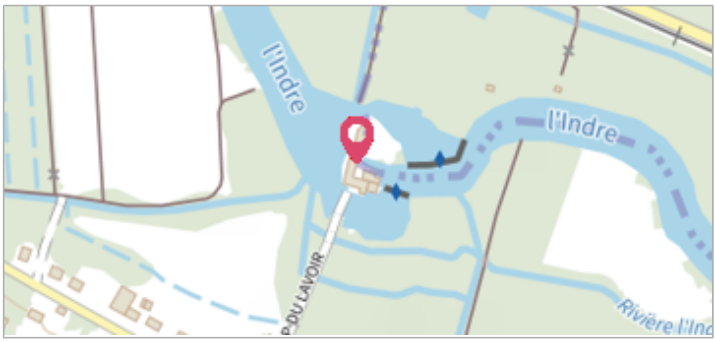

GÉOLOCALISATION

Coordonnées WGS84 : X: 0.75139740 / Y: 47.28879150
Coordonnées RGF93 (Lambert 93) X: 530073 / Y: 6690028
Coordonnées RGF93 (ETRS89) : X: 0.7513974 / Y: 47.2887915
Code Hydro: K7--0260 **Rive de référence:** Non renseigné

1879

Altitude calculée de l'eau : **55.68 m**

Nature de l'inondation : **Débordement de cours d'eau**

Nature du repère : **Plaque**

Commentaires : Plaque posée sur le mur près de la porte d'entrée

GÉNÉRAL

Code : LCI_R_2154_3386 **Date de mise à jour :** 06/01/2023
Auteur : SPC LCI

Vue du repère en 2010

MARQUE

Maximum de l'inondation : Oui
Visibilité : Non renseigné **État du repère :** Non renseigné
Pérennité : Non renseigné **Repère calculé :** Non
PHEC : Non

SOURCE DE REPÉRAGE : RECENSEMENT LRPC BLOIS 2010-2011 CHER - INDRE -

Type de repérage : Source bibliographique
Organisme : CETE Normandie – Centre

NIVELLEMENT D'ORIGINE

Méthode : Cheminement topographique
Organisme : CETE Normandie – Centre
Référence nivelée : Marque d'inondation
Description référence du repère : marque de crue
Système altimétrique : NGF IGN 1969 (système normal)
Altitude de la référence (en m) : 55.680 m
Différence entre le niveau d'eau et la référence (en m) : 0.000 m
Altitude calculée de l'eau (en m) : 55.68