Commune : **POUILLE** | Rivière : **Le Cher**

Pouillé

Commentaires : Pouillé (source initiale : DDE 41 - Etude hydraulique 1991)

3 Repère(s) sur le site

GÉNÉRAL

Unité de gestion : Loire-Cher-Indre
Code : LCI_S_1593 **Date de mise à jour :** 25/08/2016
Auteur : SPC LCI

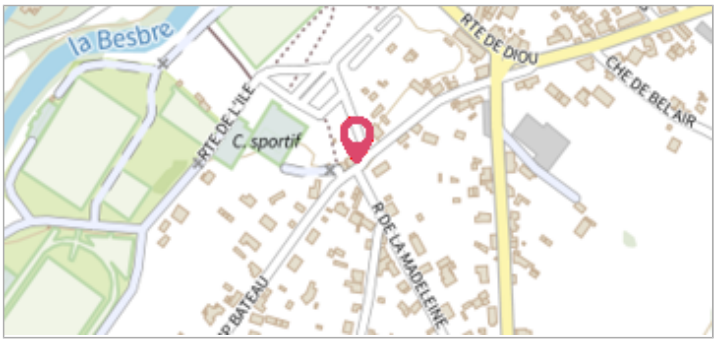

GÉOLOCALISATION

Coordonnées WGS84 : X: 1.28766310 / Y: 47.32811820
Coordonnées RGF93 (Lambert 93) X: 570686 / Y: 6693379
Coordonnées RGF93 (ETRS89) : X: 1.2876631 / Y: 47.3281182
Code Hydro: K---0090 **Rive de référence:** Non renseigné

1856

Altitude calculée de l'eau : **65.87 m**

Nature de l'inondation : **Débordement de cours d'eau**

Nature du repère : **Marque gravée**

GÉNÉRAL

Code : LCI_R_1593_4029 **Date de mise à jour :** 06/01/2023
Auteur : SPC LCI

MARQUE

Maximum de l'inondation : Oui
Visibilité : Non renseigné **État du repère :** Non renseigné
Pérennité : Non renseigné **Repère calculé :** Non
PHEC : Non

SOURCE DE REPÉRAGE : RECENSEMENT LRPC BLOIS 2010-2011 CHER - INDRE -

Type de repérage : Source bibliographique
Organisme : CETE Normandie – Centre

NIVELLEMENT D'ORIGINE

Méthode : Cheminement topographique
Organisme : CETE Normandie – Centre
Référence nivelée : Marque d'inondation
Description référence du repère : marque de crue
Système altimétrique : NGF IGN 1969 (système normal)
Altitude de la référence (en m) : 65.870 m
Différence entre le niveau d'eau et la référence (en m) : 0.000 m
Altitude calculée de l'eau (en m) : 65.87

Commune : **POUILLE** | Rivière : **Le Cher**

Pouillé

Commentaires : Pouillé (source initiale : DDE 41 - Etude hydraulique 1991)

3 Repère(s) sur le site

GÉNÉRAL

Unité de gestion : Loire-Cher-Indre
Code : LCI_S_1593 **Date de mise à jour :** 25/08/2016
Auteur : SPC LCI

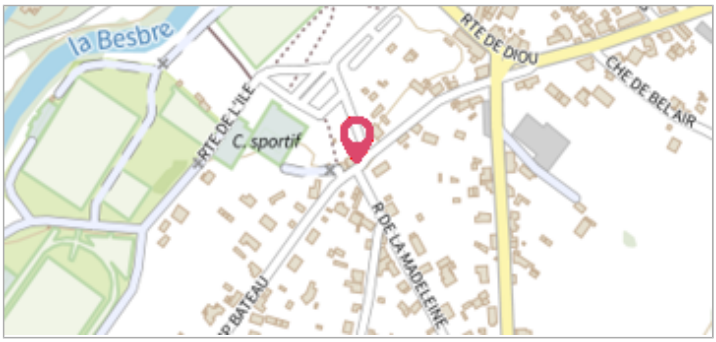

GÉOLOCALISATION

Coordonnées WGS84 : X: 1.28766310 / Y: 47.32811820
Coordonnées RGF93 (Lambert 93) X: 570686 / Y: 6693379
Coordonnées RGF93 (ETRS89) : X: 1.2876631 / Y: 47.3281182
Code Hydro: K---0090 **Rive de référence:** Non renseigné

1982

Altitude calculée de l'eau : **65.18 m**

Nature de l'inondation : **Débordement de cours d'eau**

Nature du repère : **Marque gravée**

GÉNÉRAL

Code : LCI_R_1593_4030 **Date de mise à jour :** 06/01/2023
Auteur : SPC LCI

MARQUE

Maximum de l'inondation : Oui
Visibilité : Non renseigné **État du repère :** Non renseigné
Pérennité : Non renseigné **Repère calculé :** Non
PHEC : Non

SOURCE DE REPÉRAGE : RECENSEMENT LRPC BLOIS 2010-2011 CHER - INDRE -

Type de repérage : Source bibliographique
Organisme : CETE Normandie – Centre

NIVELLEMENT D'ORIGINE

Méthode : Cheminement topographique
Organisme : CETE Normandie – Centre
Référence nivelée : Marque d'inondation
Description référence du repère : marque de crue
Système altimétrique : NGF IGN 1969 (système normal)
Altitude de la référence (en m) : 65.180 m
Différence entre le niveau d'eau et la référence (en m) : 0.000 m
Altitude calculée de l'eau (en m) : 65.18

Commune : **POUILLE** | Rivière : **Le Cher**

Pouillé

Commentaires : Pouillé (source initiale : DDE 41 - Etude hydraulique 1991)

3 Repère(s) sur le site

GÉNÉRAL

Unité de gestion : Loire-Cher-Indre
Code : LCI_S_1593 **Date de mise à jour :** 25/08/2016
Auteur : SPC LCI

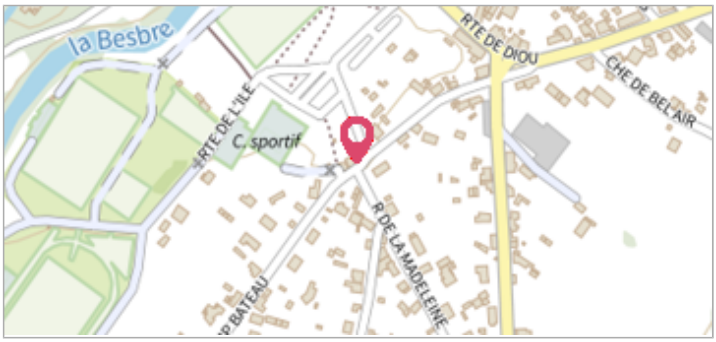

GÉOLOCALISATION

Coordonnées WGS84 : X: 1.28766310 / Y: 47.32811820
Coordonnées RGF93 (Lambert 93) X: 570686 / Y: 6693379
Coordonnées RGF93 (ETRS89) : X: 1.2876631 / Y: 47.3281182
Code Hydro: K---0090 **Rive de référence:** Non renseigné

12 Mai 1985

Altitude calculée de l'eau : **64.76 m**

Nature de l'inondation : **Débordement de cours d'eau**

Nature du repère : **Marque gravée**

GÉNÉRAL

Code : LCI_R_1593_4031 **Date de mise à jour :** 19/02/2018
Auteur : SPC LCI

MARQUE

Maximum de l'inondation : Oui
Visibilité : Non renseigné **État du repère :** Non renseigné
Pérennité : Non renseigné **Repère calculé :** Non
PHEC : Non

SOURCE DE REPÉRAGE : RECENSEMENT LRPC BLOIS 2010-2011 CHER - INDRE -

Type de repérage : Source bibliographique
Organisme : CETE Normandie – Centre

NIVELLEMENT D'ORIGINE

Méthode : Cheminement topographique
Organisme : CETE Normandie – Centre
Référence nivelée : Marque d'inondation
Description référence du repère : marque de crue
Système altimétrique : NGF IGN 1969 (système normal)
Altitude de la référence (en m) : 64.760 m
Différence entre le niveau d'eau et la référence (en m) : 0.000 m
Altitude calculée de l'eau (en m) : 64.76