	Commune : <b>POUILLE</b>	Rivière : <b>Le Cher</b>
<b>Route de Thésée</b>		
Commentaires : "Le Gué de Laie"		<b>2</b> Repère(s) sur le site

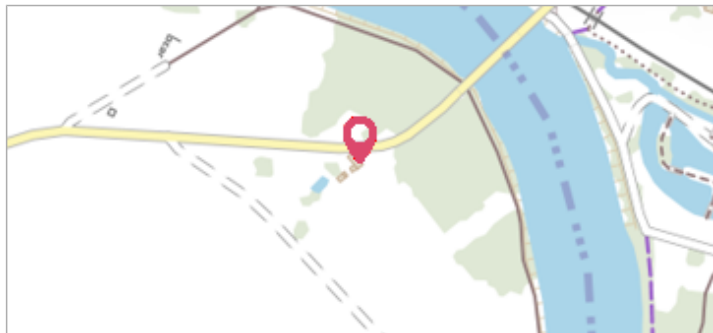
**GÉNÉRAL**

Unité de gestion : Loire-Allier-Cher-Indre

Code : LCI\_S\_1547

Date de mise à jour : 25/08/2016

Auteur : SPC LCI

**GÉOLOCALISATION**


Coordonnées WGS84 : X: 1.30224320 / Y: 47.32355100

Coordonnées RGF93 (Lambert 93) X: 571776 / Y: 6692848

Coordonnées RGF93 (ETRS89) : X: 1.3022432 / Y: 47.323551

Code Hydro: K---0090

Rive de référence: Gauche

	<b>Mai 2001</b>	Altitude calculée de l'eau : <b>65.76 m</b>
Nature de l'inondation : <b>Débordement de cours d'eau</b>		Nature du repère : <b>Témoignage oral</b>
Commentaires : au niveau du seuil béton d'une porte de service		

**GÉNÉRAL**

Code : LCI\_R\_1547\_3975

Date de mise à jour :

Auteur : SPC LCI

09/01/2023

**MARQUE**

Maximum de l'inondation : Oui

Visibilité : Non renseigné

État du repère : Non renseigné

Pérennité : Non renseigné

Repère calculé : Non

PHEC : Non

**SOURCE DE REPÉRAGE : CETE NORMANDIE-CENTRE, LE CHER ET L'INDRE, RECENSEMENTS 2010-2011 - 01/12/2011**

Type de repérage : Campagne de terrain post-inondation

Organisme : CETE Normandie - Centre

**NIVELLEMENT D'ORIGINE**

Méthode : Cheminement topographique

Organisme : CETE Normandie - Centre

Référence nivelée : Marque d'inondation


Description référence du repère : marque de crue

Système altimétrique : NGF IGN 1969 (système normal)

Altitude de la référence (en m) : 65.760 m

Différence entre le niveau d'eau et la référence (en m) : 0.000 m

Altitude calculée de l'eau (en m) : 65.76

	Commune : <b>POUILLE</b>	Rivière : <b>Le Cher</b>
<b>Route de Thésée</b>		
Commentaires : "Le Gué de Laie"		<b>2</b> Repère(s) sur le site

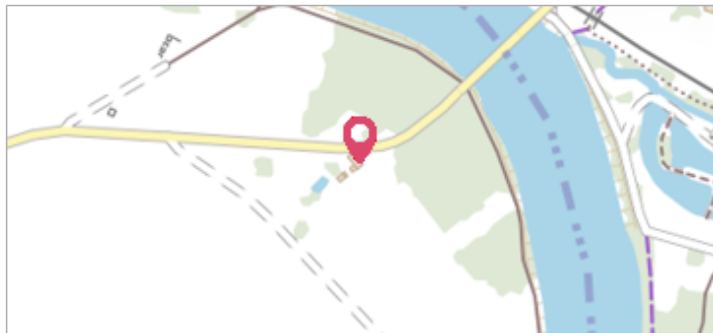
**GÉNÉRAL**

Unité de gestion : Loire-Allier-Cher-Indre

Code : LCI\_S\_1547

Date de mise à jour : 25/08/2016

Auteur : SPC LCI

**GÉOLOCALISATION**


Coordonnées WGS84 : X: 1.30224320 / Y: 47.32355100

Coordonnées RGF93 (Lambert 93) X: 571776 / Y: 6692848

Coordonnées RGF93 (ETRS89) : X: 1.3022432 / Y: 47.323551

Code Hydro: K---0090

Rive de référence: Gauche

	<b>Mai 2001</b>	Altitude calculée de l'eau : <b>65.95 m</b>
Nature de l'inondation : <b>Débordement de cours d'eau</b>		Nature du repère : <b>Témoignage oral</b>
Commentaires : au niveau d'un rang de briques à côté d'une porte avec marquise		

**GÉNÉRAL**

Code : LCI\_R\_1547\_4643

Date de mise à jour :

Auteur : SPC LCI

09/01/2023

**MARQUE**

Maximum de l'inondation : Oui

Visibilité : Non renseigné

État du repère : Non renseigné

Pérennité : Non renseigné

Repère calculé : Non

PHEC : Non

**SOURCE DE REPÉRAGE : CETE NORMANDIE-CENTRE, LE CHER ET L'INDRE, RECENSEMENTS 2010-2011 - 01/12/2011**

Type de repérage : Campagne de terrain post-inondation

Organisme : CETE Normandie - Centre

**NIVELLEMENT D'ORIGINE**

Méthode : Cheminement topographique

Organisme : CETE Normandie - Centre

Référence nivelée : Marque d'inondation

Description référence du repère : marque de crue

Système altimétrique : NGF IGN 1969 (système normal)

Altitude de la référence (en m) : 65.950 m

Différence entre le niveau d'eau et la référence (en m) : 0.000 m

Altitude calculée de l'eau (en m) : 65.95