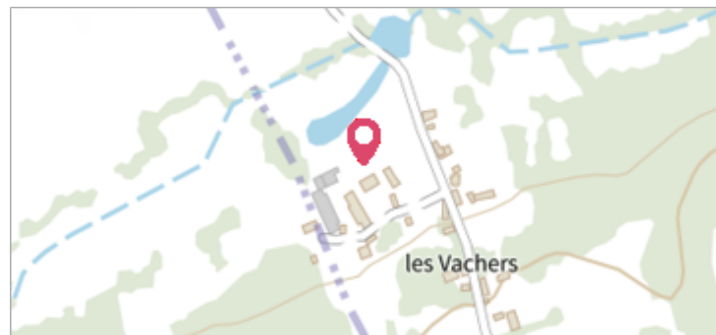
	Commune : SAINT-JULIEN-SUR-CHER	Rivière : Le Cher
Les Vachers		
Commentaires : "Les Vachers" au n°15		3 Repère(s) sur le site


GÉNÉRAL

Unité de gestion : Loire-Allier-Cher-Indre
 Code : LCI_S_1512 Date de mise à jour : 25/08/2016
 Auteur : SPC LCI



GÉOLOCALISATION

Coordonnées WGS84 : X: 1.75144760 / Y: 47.27853300
 Coordonnées RGF93 (Lambert 93) X: 605620 / Y: 6687215
 Coordonnées RGF93 (ETRS89) : X: 1.7514476 / Y: 47.278533
 Code Hydro: K---0090 Rive de référence: Gauche

	Mai 2001	Altitude calculée de l'eau : 84.9 m
Nature de l'inondation : Débordement de cours d'eau		Nature du repère : Témoignage oral
Commentaires : seuil d'une porte		

GÉNÉRAL

Code : LCI_R_1512_3930 Date de mise à jour : 09/01/2023
 Auteur : SPC LCI



MARQUE


Maximum de l'inondation : Oui
 Visibilité : Non renseigné État du repère : Non renseigné
 Pérennité : Non renseigné Repère calculé : Non
 PHEC : Non

SOURCE DE REPÉRAGE : CETE NORMANDIE-CENTRE, LE CHER ET L'INDRE, RECENSEMENTS 2010-2011 - 01/12/2011

Type de repérage : Campagne de terrain post-inondation
 Organisme(s) : CETE Normandie - Centre

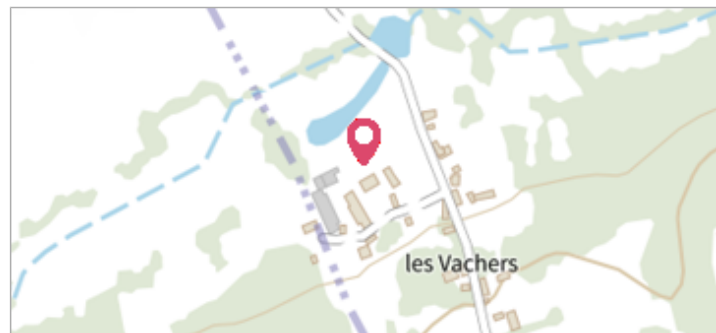
NIVELLEMENT D'ORIGINE

Méthode : Cheminement topographique
 Organisme : CETE Normandie - Centre
 Référence nivelée : Marque d'inondation
 Description référence du repère : marque de crue
 Système altimétrique : NGF IGN 1969 (système normal)
 Altitude de la référence (en m) : 84.900 m
 Différence entre le niveau d'eau et la référence (en m) : 0.000 m
 Altitude calculée de l'eau (en m) : 84.9

	Commune : SAINT-JULIEN-SUR-CHER	Rivière : Le Cher
Les Vachers		
Commentaires : "Les Vachers" au n°15		3 Repère(s) sur le site


GÉNÉRAL

Unité de gestion : Loire-Allier-Cher-Indre
 Code : LCI_S_1512 Date de mise à jour : 25/08/2016
 Auteur : SPC LCI




GÉOLOCALISATION

Coordonnées WGS84 : X: 1.75144760 / Y: 47.27853300
 Coordonnées RGF93 (Lambert 93) X: 605620 / Y: 6687215
 Coordonnées RGF93 (ETRS89) : X: 1.7514476 / Y: 47.278533
 Code Hydro: K---0090 Rive de référence: Gauche

	Mai 1940	Altitude calculée de l'eau : 85.58 m
Nature de l'inondation : Débordement de cours d'eau		Nature du repère : Témoignage oral
Commentaires : au niveau d'un tuyau d'évacuation, à priori fiable mais difficilement vérifiable		

GÉNÉRAL

Code : LCI_R_1512_3931 Date de mise à jour : 09/01/2023
 Auteur : SPC LCI



MARQUE

Maximum de l'inondation : Oui
 Visibilité : Non renseigné État du repère : Non renseigné
 Pérennité : Non renseigné Repère calculé : Non
 PHEC : Non

SOURCE DE REPÉRAGE : CETE NORMANDIE-CENTRE, LE CHER ET L'INDRE, RECENSEMENTS 2010-2011 - 01/12/2011

Type de repérage : Campagne de terrain post-inondation
 Organisme(s) : CETE Normandie - Centre

NIVELLEMENT D'ORIGINE

Méthode : Cheminement topographique
 Organisme : CETE Normandie - Centre
 Référence nivelée : Marque d'inondation
 Description référence du repère : marque de crue
 Système altimétrique : NGF IGN 1969 (système normal)
 Altitude de la référence (en m) : 85.580 m
 Différence entre le niveau d'eau et la référence (en m) : 0.000 m
 Altitude calculée de l'eau (en m) : 85.58

Commune : **SAINT-JULIEN-SUR-CHER**Rivière : **Le Cher****Les Vachers****Commentaires** : "Les Vachers" au n°15**3**

Repère(s) sur le site

GÉNÉRAL**Unité de gestion** : Loire-Allier-Cher-Indre**Code** : LCI_S_1512**Date de mise à jour** : 25/08/2016**Auteur** : SPC LCI**GÉOLOCALISATION****Coordonnées WGS84** : X: 1.75144760 / Y: 47.27853300**Coordonnées RGF93 (Lambert 93)** X: 605620 / Y: 6687215**Coordonnées RGF93 (ETRS89)** : X: 1.7514476 / Y: 47.278533**Code Hydro**: K---0090**Rive de référence**: Gauche**Mai 1958**Nature de l'inondation : **Débordement de cours d'eau**Altitude calculée de l'eau : **85.43 m**Nature du repère : **Témoignage oral****Commentaires** : 0.2 m au-dessus du TN, sous le tuyau d'évacuation**GÉNÉRAL****Code** : LCI_R_1512_4623**Date de mise à jour** :**Auteur** : SPC LCI

09/01/2023

MARQUE**Maximum de l'inondation** : Oui**Visibilité** : Non renseigné**État du repère** : Non renseigné**Pérennité** : Non renseigné**Repère calculé** : Non**PHEC** : Non**SOURCE DE REPÉRAGE** : CETE NORMANDIE-CENTRE, LE CHER ET L'INDRE, RECENSEMENTS 2010-2011 - 01/12/2011**Type de repérage** : Campagne de terrain post-inondation**Organisme(s)** : CETE Normandie - Centre**NIVELLEMENT D'ORIGINE****Méthode** : Cheminement topographique**Organisme** : CETE Normandie - Centre**Référence nivelée** : Marque d'inondation**Description référence du repère** : marque de crue**Système altimétrique** : NGF IGN 1969 (système normal)**Altitude de la référence (en m)** : 85.430 m**Différence entre le niveau d'eau et la référence (en m)** : 0.000 m**Altitude calculée de l'eau (en m)** : 85.43