
	Commune : <b>MENNETOU-SUR-CHER</b>	Rivière : <b>Le Cher</b>
<b>Rue Allée Maray, n°9</b>		
<b>Commentaires</b> : Au n°9, rue Allée Maray, propriété PAREUX.		<b>3</b> Repère(s) sur le site

<b>GÉNÉRAL</b>	
Unité de gestion : Loire-Allier-Cher-Indre	
Code : LCI_S_1508	Date de mise à jour : 25/08/2016
Auteur : SPC LCI	



<b>GÉOLOCALISATION</b>	
Coordonnées WGS84 : X: 1.87210190 / Y: 47.26668670	
Coordonnées RGF93 (Lambert 93) X: 614721 / Y: 6685762	
Coordonnées RGF93 (ETRS89) : X: 1.8721019 / Y: 47.2666867	
Code Hydro: K---0090	Rive de référence: Gauche

	<b>Mai 2001</b>	Altitude calculée de l'eau : <b>90.43 m</b>
Nature de l'inondation : <b>Débordement de cours d'eau</b>		Nature du repère : <b>Témoignage oral</b>
<b>Commentaires</b> : Au niveau de la deuxième marche de l'entrée de la maison		


<b>GÉNÉRAL</b>	
Code : LCI_R_1508_3926	Date de mise à jour : 09/01/2023
Auteur : SPC LCI	



<b>MARQUE</b>	
Maximum de l'inondation : Oui	
Visibilité : Non renseigné	État du repère : Non renseigné
Pérennité : Non renseigné	Repère calculé : Non
PHEC : Non	

<b>SOURCE DE REPÉRAGE : CETE NORMANDIE-CENTRE, LE CHER ET L'INDRE, RECENSEMENTS 2010-2011 - 01/12/2011</b>	
Type de repérage : Campagne de terrain post-inondation	
Organisme(s) : CETE Normandie - Centre	

<b>NIVELLEMENT D'ORIGINE</b>	
Méthode : Cheminement topographique	
Organisme : CETE Normandie - Centre	
Référence nivelée : Marque d'inondation	
Description référence du repère : marque de crue	
Système altimétrique : NGF IGN 1969 (système normal)	
Altitude de la référence (en m) : 90.430 m	
Différence entre le niveau d'eau et la référence (en m) : 0.000 m	
Altitude calculée de l'eau (en m) : 90.43	

	Commune : <b>MENNETOU-SUR-CHER</b>	Rivière : <b>Le Cher</b>
<b>Rue Allée Maray, n°9</b>		
<b>Commentaires</b> : Au n°9, rue Allée Maray, propriété PAREUX.		<b>3</b> Repère(s) sur le site


<b>GÉNÉRAL</b>	
Unité de gestion : Loire-Allier-Cher-Indre	
Code : LCI_S_1508	Date de mise à jour : 25/08/2016
Auteur : SPC LCI	



<b>GÉOLOCALISATION</b>	
Coordonnées WGS84 : X: 1.87210190 / Y: 47.26668670	
Coordonnées RGF93 (Lambert 93) X: 614721 / Y: 6685762	
Coordonnées RGF93 (ETRS89) : X: 1.8721019 / Y: 47.2666867	
Code Hydro: K---0090	Rive de référence: Gauche

	<b>Mai 2001</b>	Altitude calculée de l'eau : <b>89.88 m</b>
Nature de l'inondation : <b>Débordement de cours d'eau</b>		Nature du repère : <b>Témoignage oral</b>
<b>Commentaires</b> : Au seuil du portail		

<b>GÉNÉRAL</b>	
Code : LCI_R_1508_4619	Date de mise à jour : 09/01/2023
Auteur : SPC LCI	



<b>MARQUE</b>	
Maximum de l'inondation : Oui	
Visibilité : Non renseigné	État du repère : Non renseigné
Pérennité : Non renseigné	Repère calculé : Non
PHEC : Non	

<b>SOURCE DE REPÉRAGE : CETE NORMANDIE-CENTRE, LE CHER ET L'INDRE, RECENSEMENTS 2010-2011 - 01/12/2011</b>	
Type de repérage : Campagne de terrain post-inondation	
Organisme(s) : CETE Normandie - Centre	

<b>NIVELLEMENT D'ORIGINE</b>	
Méthode : Cheminement topographique	
Organisme : CETE Normandie - Centre	
Référence nivelée : Marque d'inondation	
Description référence du repère : marque de crue	
Système altimétrique : NGF IGN 1969 (système normal)	
Altitude de la référence (en m) : 89.880 m	
Différence entre le niveau d'eau et la référence (en m) : 0.000 m	
Altitude calculée de l'eau (en m) : 89.88	

Commune : **MENNETOU-SUR-CHER** | Rivière : **Le Cher**

**Rue Allée Maray, n°9**

**Commentaires** : Au n°9, rue Allée Maray, propriété PAREUX.

**3** Repère(s) sur le site

**GÉNÉRAL**

**Unité de gestion** : Loire-Allier-Cher-Indre  
**Code** : LCI\_S\_1508      **Date de mise à jour** : 25/08/2016  
**Auteur** : SPC LCI



**GÉOLOCALISATION**

**Coordonnées WGS84** : X: 1.87210190 / Y: 47.26668670  
**Coordonnées RGF93 (Lambert 93)** X: 614721 / Y: 6685762  
**Coordonnées RGF93 (ETRS89)** : X: 1.8721019 / Y: 47.2666867  
**Code Hydro**: K---0090      **Rive de référence**: Gauche

**Mai 2001**      Altitude calculée de l'eau : **90.04 m**

Nature de l'inondation : **Débordement de cours d'eau**      Nature du repère : **Témoignage oral**

**Commentaires** : Au-dessus d'un muret

**GÉNÉRAL**

**Code** : LCI\_R\_1508\_4620      **Date de mise à jour** : 09/01/2023  
**Auteur** : SPC LCI



**MARQUE**

**Maximum de l'inondation** : Oui  
**Visibilité** : Non renseigné      **État du repère** : Non renseigné  
**Pérennité** : Non renseigné      **Repère calculé** : Non  
**PHEC** : Non

**SOURCE DE REPÉRAGE** : CETE NORMANDIE-CENTRE, LE CHER ET L'INDRE, RECENSEMENTS 2010-2011 - 01/12/2011

**Type de repérage** : Campagne de terrain post-inondation  
**Organisme(s)** : CETE Normandie - Centre

**NIVELLEMENT D'ORIGINE**

**Méthode** : Cheminement topographique  
**Organisme** : CETE Normandie - Centre  
**Référence nivelée** : Marque d'inondation  
**Description référence du repère** : marque de crue  
**Système altimétrique** : NGF IGN 1969 (système normal)  
**Altitude de la référence (en m)** : 90.040 m  
**Différence entre le niveau d'eau et la référence (en m)** : 0.000 m  
**Altitude calculée de l'eau (en m)** : 90.04