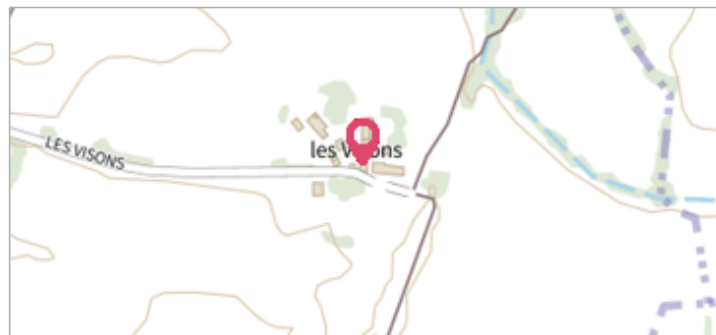
	Commune : MARAY	Rivière : Le Cher
Les Visons		
Commentaires : "Les Visons"		2 Repère(s) sur le site


GÉNÉRAL	
Unité de gestion : Loire-Allier-Cher-Indre	
Code : LCI_S_1504	Date de mise à jour : 25/08/2016
Auteur : SPC LCI	



GÉOLOCALISATION	
Coordonnées WGS84 : X: 1.89078940 / Y: 47.25589170	
Coordonnées RGF93 (Lambert 93) X: 616117 / Y: 6684543	
Coordonnées RGF93 (ETRS89) : X: 1.8907894 / Y: 47.2558917	
Code Hydro: K---0090	Rive de référence: Gauche

	1977	Altitude calculée de l'eau : 91.46 m
Nature de l'inondation : Débordement de cours d'eau		Nature du repère : Marque gravée
Commentaires : Marque sur un mur. Altitude à vérifier		


GÉNÉRAL	
Code : LCI_R_1504_3921	Date de mise à jour : 06/01/2023
Auteur : SPC LCI	



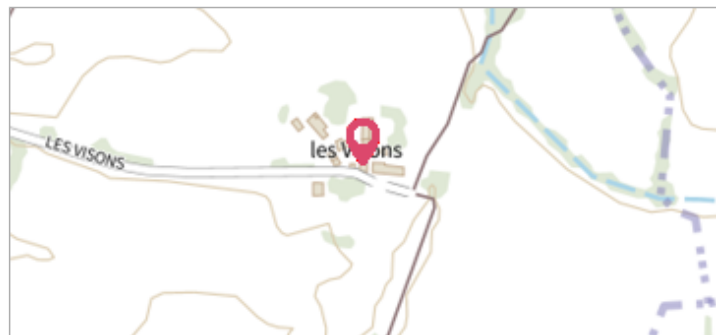
MARQUE	
Maximum de l'inondation : Oui	
Visibilité : Non renseigné	État du repère : Non renseigné
Pérennité : Non renseigné	Repère calculé : Non
PHEC : Non	

SOURCE DE REPÉRAGE : CETE NORMANDIE-CENTRE, LE CHER ET L'INDRE, RECENSEMENTS 2010-2011 - 01/12/2011	
Type de repérage : Campagne de terrain post-inondation	
Organisme(s) : CETE Normandie - Centre	


NIVELLEMENT D'ORIGINE	
Méthode : Cheminement topographique	
Organisme : CETE Normandie - Centre	
Référence nivelée : Marque d'inondation	
Description référence du repère : marque de crue	
Système altimétrique : NGF IGN 1969 (système normal)	
Altitude de la référence (en m) : 91.460 m	
Différence entre le niveau d'eau et la référence (en m) : 0.000 m	
Altitude calculée de l'eau (en m) : 91.46	

	Commune : MARAY	Rivière : Le Cher
Les Visons		
Commentaires : "Les Visons"		2 Repère(s) sur le site


GÉNÉRAL	
Unité de gestion : Loire-Allier-Cher-Indre	
Code : LCI_S_1504	Date de mise à jour : 25/08/2016
Auteur : SPC LCI	



GÉOLOCALISATION	
Coordonnées WGS84 : X: 1.89078940 / Y: 47.25589170	
Coordonnées RGF93 (Lambert 93) X: 616117 / Y: 6684543	
Coordonnées RGF93 (ETRS89) : X: 1.8907894 / Y: 47.2558917	
Code Hydro: K---0090	Rive de référence: Gauche

	Mai 2001	Altitude calculée de l'eau : 91.4 m
Nature de l'inondation : Débordement de cours d'eau		Nature du repère : Témoignage oral
Commentaires : Arrivée au bas d'un escalier, au niveau des pavés rouges		

GÉNÉRAL	
Code : LCI_R_1504_4617	Date de mise à jour : 09/01/2023
Auteur : SPC LCI	



MARQUE	
Maximum de l'inondation : Oui	
Visibilité : Non renseigné	État du repère : Non renseigné
Pérennité : Non renseigné	Repère calculé : Non
PHEC : Non	

SOURCE DE REPÉRAGE : CETE NORMANDIE-CENTRE, LE CHER ET L'INDRE, RECENSEMENTS 2010-2011 - 01/12/2011	
Type de repérage : Campagne de terrain post-inondation	
Organisme(s) : CETE Normandie - Centre	

NIVELLEMENT D'ORIGINE	
Méthode : Cheminement topographique	
Organisme : CETE Normandie - Centre	
Référence nivelée : Marque d'inondation	
Description référence du repère : marque de crue	
Système altimétrique : NGF IGN 1969 (système normal)	
Altitude de la référence (en m) : 91.400 m	
Différence entre le niveau d'eau et la référence (en m) : 0.000 m	
Altitude calculée de l'eau (en m) : 91.4	