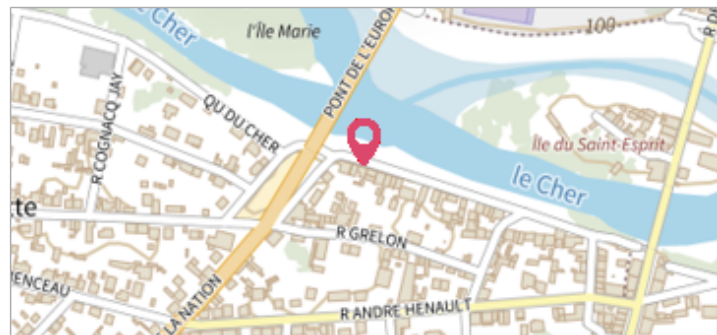
	Commune : VIERZON	Rivière : Le Cher
Quai du Cher		
Commentaires : Au n°23, quai du Cher - Vierzon (source initiale : DDE 18 - AZI 1997)		2 Repère(s) sur le site


GÉNÉRAL

Unité de gestion : Loire-Allier-Cher-Indre
 Code : LCI_S_1446 Date de mise à jour : 25/08/2016
 Auteur : SPC LCI



GÉOLOCALISATION

Coordonnées WGS84 : X: 2.06144210 / Y: 47.21666750
 Coordonnées RGF93 (Lambert 93) X: 628970 / Y: 6680019
 Coordonnées RGF93 (ETRS89) : X: 2.0614421 / Y: 47.2166675
 Code Hydro: K---0090 Rive de référence: Droite

	Mai 1958	Altitude calculée de l'eau : 101 m
Nature de l'inondation : Débordement de cours d'eau		Nature du repère : Non renseigné

Commentaires : niveau du pas de porte

GÉNÉRAL

Code : LCI_R_1446_3826 Date de mise à jour : 09/01/2023
 Auteur : SPC LCI



MARQUE


Maximum de l'inondation : Oui
 Visibilité : Non renseigné État du repère : Non renseigné
 Pérennité : Non renseigné Repère calculé : Non
 PHEC : Non

SOURCE DE REPÉRAGE : CETE NORMANDIE-CENTRE, LE CHER ET L'INDRE, RECENSEMENTS 2010-2011 - 01/12/2011

Type de repérage : Campagne de terrain post-inondation
 Organisme(s) : CETE Normandie - Centre

NIVELLEMENT D'ORIGINE

Méthode : Cheminement topographique
 Organisme : CETE Normandie - Centre
 Référence nivelée : Marque d'inondation
 Description référence du repère : marque de crue
 Système altimétrique : NGF IGN 1969 (système normal)
 Altitude de la référence (en m) : 101.000 m
 Différence entre le niveau d'eau et la référence (en m) : 0.000 m
 Altitude calculée de l'eau (en m) : 101

	Commune : VIERZON	Rivière : Le Cher
Quai du Cher		
Commentaires : Au n°23, quai du Cher - Vierzon (source initiale : DDE 18 - AZI 1997)		2 Repère(s) sur le site

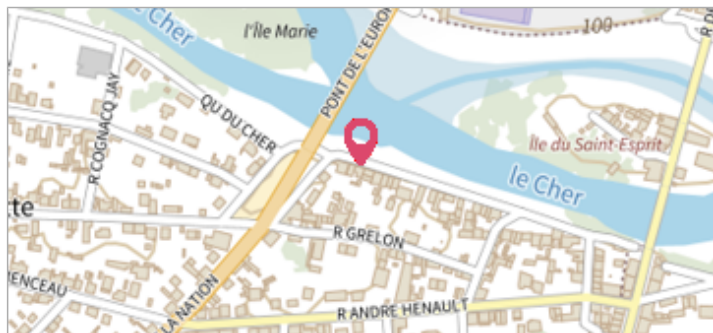
GÉNÉRAL

Unité de gestion : Loire-Allier-Cher-Indre

Code : LCI_S_1446

Date de mise à jour : 25/08/2016

Auteur : SPC LCI

**GÉOLOCALISATION**


Coordonnées WGS84 : X: 2.06144210 / Y: 47.21666750

Coordonnées RGF93 (Lambert 93) X: 628970 / Y: 6680019

Coordonnées RGF93 (ETRS89) : X: 2.0614421 / Y: 47.2166675

Code Hydro: K---0090

Rive de référence: Droite

	Mai 1940	Altitude calculée de l'eau : 101.12 m
Nature de l'inondation : Débordement de cours d'eau		Nature du repère : Non renseigné

Commentaires : 12 cm sur le pas de porte, un peu faible : perte de charge au débordement possible**GÉNÉRAL**

Code : LCI_R_1446_4601

Date de mise à jour :

Auteur : SPC LCI

09/01/2023

MARQUE**Maximum de l'inondation** : Oui**Visibilité** : Non renseigné**État du repère** : Non renseigné**Pérennité** : Non renseigné**Repère calculé** : Non**PHEC** : Non**SOURCE DE REPÉRAGE** : CETE NORMANDIE-CENTRE, LE CHER ET L'INDRE, RECENSEMENTS 2010-2011 - 01/12/2011**Type de repérage** : Campagne de terrain post-inondation**Organisme(s)** : CETE Normandie - Centre**NIVELLEMENT D'ORIGINE****Méthode** : Cheminement topographique**Organisme** : CETE Normandie - Centre**Référence nivelée** : Marque d'inondation**Description référence du repère** : marque de crue**Système altimétrique** : NGF IGN 1969 (système normal)**Altitude de la référence (en m)** : 101.120 m**Différence entre le niveau d'eau et la référence (en m)** : 0.000 m**Altitude calculée de l'eau (en m)** : 101.12