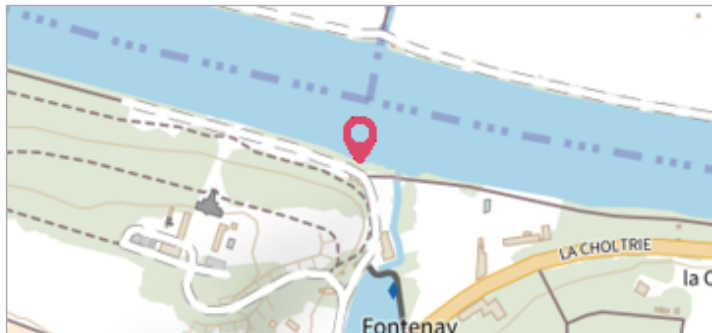


Commune : **BLERE**Rivière : **Le Cher****La Maison du Passeur, Château de Fontenay**

Commentaires : Ce site se trouve sur la Maison du Passeur dépendant du Château de Fontenay, plus précisément, il est situé sur l'édifice le plus près du Cher.

2

Repère(s) sur le site

GÉNÉRAL**Unité de gestion :** Loire-Allier-Cher-Indre**Code :** LCI_S_1437**Date de mise à jour :** 09/02/2024**Auteur :** SPC LCI**GÉOLOCALISATION****Coordonnées WGS84 :** X: 0.96134810 / Y: 47.33088910**Coordonnées RGF93 (Lambert 93) :** X: 546056 / Y: 6694272**Coordonnées RGF93 (ETRS89) :** X: 0.9613481 / Y: 47.3308891**Code Hydro:** K---0090**Rive de référence:** Non renseigné**1914**Nature de l'inondation : **Débordement de cours d'eau**Altitude calculée de l'eau : **56.59 m**Nature du repère : **Marque gravée**

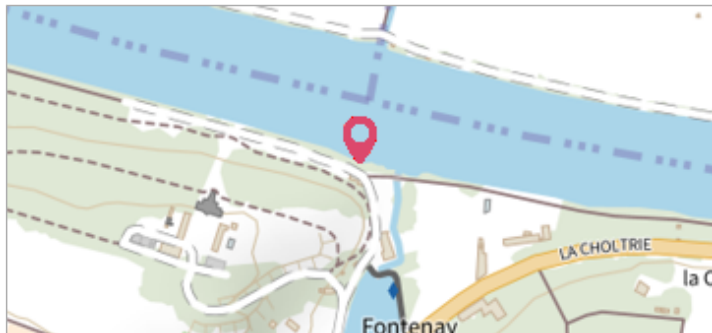
Commentaires : Ce repère de crue est une marque gravée sur le bâtiment dépendant du Château. En 2023, ce repère de crue a disparu.


GÉNÉRAL**Code :** LCI_R_1437_3816**Date de mise à jour :****Auteur :** SPC LCI

09/02/2024

MARQUE**Maximum de l'inondation :** Oui**Visibilité :** Oui**État du repère :** Disparu**Pérennité :** Aucune**Repère calculé :** Non**PHEC :** Non**SOURCE DE REPÉRAGE : CETE NORMANDIE-CENTRE, LE CHER ET L'INDRE, RECENSEMENTS 2010-2011 - 01/12/2011****Type de repérage :** Campagne de terrain post-inondation**Organisme :** CETE Normandie - Centre**NIVELLEMENT D'ORIGINE****Méthode :** Cheminement topographique**Organisme :** CETE Normandie - Centre**Référence nivelée :** Marque d'inondation**Description référence du repère :** marque de crue**Système altimétrique :** NGF IGN 1969 (système normal)**Altitude de la référence (en m) :** 56.590 m**Différence entre le niveau d'eau et la référence (en m) :** 0.000 m**Altitude calculée de l'eau (en m) :** 56.59

	Commune : BLERE	Rivière : Le Cher
	La Maison du Passeur, Château de Fontenay	
Commentaires : Ce site se trouve sur la Maison du Passeur dépendant du Château de Fontenay, plus précisément, il est situé sur l'édifice le plus près du Cher.		
		2 Repère(s) sur le site

GÉNÉRAL**Unité de gestion** : Loire-Allier-Cher-Indre**Code** : LCI_S_1437**Date de mise à jour** : 09/02/2024**Auteur** : SPC LCI**GÉOLOCALISATION****Coordonnées WGS84** : X: 0.96134810 / Y: 47.33088910**Coordonnées RGF93 (Lambert 93)** X: 546056 / Y: 6694272**Coordonnées RGF93 (ETRS89)** : X: 0.9613481 / Y: 47.3308891**Code Hydro**: K---0090**Rive de référence**: Non renseigné

	1709	Altitude calculée de l'eau : 56.66 m
	Nature de l'inondation : Débordement de cours d'eau	Nature du repère : Marque gravée
Commentaires : Ce repère de crue est une marque gravée sur le bâtiment dépendant du Château. En 2023, ce repère de crue a disparu.		

GÉNÉRAL**Code** : LCI_R_1437_3815**Date de mise à jour** :**Auteur** : SPC LCI

09/02/2024

MARQUE**Maximum de l'inondation** : Oui**Visibilité** : Oui**État du repère** : Disparu**Pérennité** : Aucune**Repère calculé** : Non**PHEC** : Non**SOURCE DE REPÉRAGE** : CETE NORMANDIE-CENTRE, LE CHER ET L'INDRE, RECENSEMENTS 2010-2011 - 01/12/2011**Type de repérage** : Campagne de terrain post-inondation**Organisme** : CETE Normandie - Centre**NIVELLEMENT D'ORIGINE****Méthode** : Cheminement topographique**Organisme** : CETE Normandie - Centre**Référence nivelée** : Marque d'inondation**Description référence du repère** : marque de crue**Système altimétrique** : NGF IGN 1969 (système normal)**Altitude de la référence (en m)** : 56.660 m**Différence entre le niveau d'eau et la référence (en m)** : 0.000 m**Altitude calculée de l'eau (en m)** : 56.66