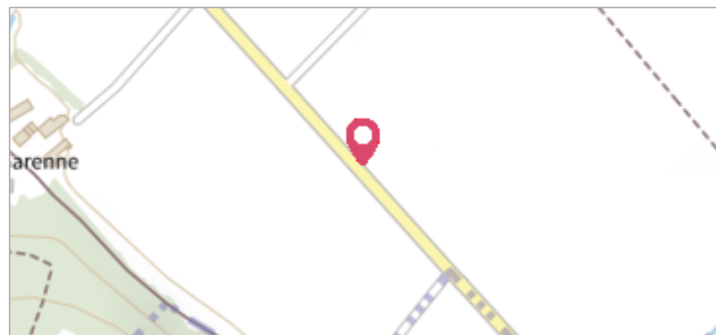

	Commune : POUILLE Pouillé	Rivière : Le Cher
Commentaires : Pouillé (source initiale : DDE 41 - Etude hydraulique 1991)		1 Repère(s) sur le site


GÉNÉRAL	
Unité de gestion : Loire-Allier-Cher-Indre	
Code : LCI_S_1409	Date de mise à jour : 25/08/2016
Auteur : SPC LCI	



GÉOLOCALISATION	
Coordonnées WGS84 : X: 1.31141970 / Y: 47.30841330	
Coordonnées RGF93 (Lambert 93) X: 572433 / Y: 6691152	
Coordonnées RGF93 (ETRS89) : X: 1.3114197 / Y: 47.3084133	
Code Hydro: K---0090	Rive de référence: Non renseigné

	1982 Nature de l'inondation : Débordement de cours d'eau	Altitude calculée de l'eau : 66.48 m Nature du repère : Non renseigné
--	---	--

GÉNÉRAL	
Code : LCI_R_1409_3786	Date de mise à jour : 06/01/2023
Auteur : SPC LCI	



MARQUE	
Maximum de l'inondation : Oui	
Visibilité : Non renseigné	État du repère : Non renseigné
Pérennité : Non renseigné	Repère calculé : Non
PHEC : Non	

SOURCE DE REPÉRAGE : CETE NORMANDIE-CENTRE, LE CHER ET L'INDRE, RECENSEMENTS 2010-2011 - 01/12/2011	
Type de repérage : Campagne de terrain post-inondation	
Organisme(s) : CETE Normandie - Centre	

NIVELLEMENT D'ORIGINE	
Méthode : Cheminement topographique	
Organisme : CETE Normandie - Centre	
Référence nivelée : Marque d'inondation	
Description référence du repère : marque de crue	
Système altimétrique : NGF IGN 1969 (système normal)	
Altitude de la référence (en m) : 66.480 m	
Différence entre le niveau d'eau et la référence (en m) : 0.000 m	
Altitude calculée de l'eau (en m) : 66.48	