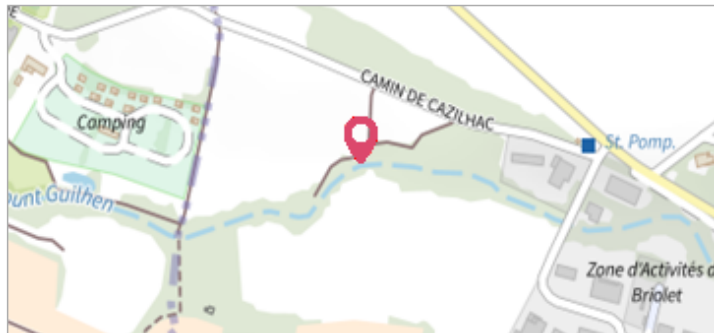

	Commune : MONTS	Rivière : L' Indre
Rue des Ecoles, n°25		
Commentaires : Au n°25, rue des Ecoles.		2 Repère(s) sur le site


GÉNÉRAL	
Unité de gestion : Loire-Cher-Indre	
Code : LCI_S_1352	Date de mise à jour : 25/08/2016
Auteur : SPC LCI	



GÉOLOCALISATION	
Coordonnées WGS84 : X: 0.65074860 / Y: 47.28571630	
Coordonnées RGF93 (Lambert 93) X: 522459 / Y: 6689908	
Coordonnées RGF93 (ETRS89) : X: 0.6507486 / Y: 47.2857163	
Code Hydro: K7--0260	Rive de référence: Gauche

	2004	Altitude calculée de l'eau : 50.41 m
Nature de l'inondation : Débordement de cours d'eau		Nature du repère : Témoignage oral
Commentaires : 1ère rangée d'herbe en partant du chemin ??		


GÉNÉRAL	
Code : LCI_R_1352_2916	Date de mise à jour : 06/01/2023
Auteur : SPC LCI	



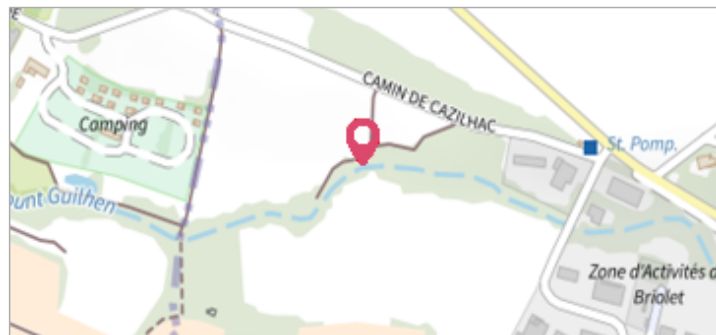
MARQUE	
Maximum de l'inondation : Oui	
Visibilité : Non renseigné	État du repère : Non renseigné
Pérennité : Non renseigné	Repère calculé : Non
PHEC : Non	

SOURCE DE REPÉRAGE : SYNDICAT D'AMÉNAGEMENT DE LA VALLÉE DE L'INDRE -	
Type de repérage : Source bibliographique	
Organisme : Syndicat d'aménagement de la vallée de l'Indre	


NIVELLEMENT D'ORIGINE	
Méthode : Cheminement topographique	
Organisme : Inconnu	
Référence nivelée : Marque d'inondation	
Description référence du repère : marque de crue	
Système altimétrique : NGF IGN 1969 (système normal)	
Altitude de la référence (en m) : 50.410 m	
Différence entre le niveau d'eau et la référence (en m) : 0.000 m	
Altitude calculée de l'eau (en m) : 50.41	

	Commune : MONTS	Rivière : L' Indre
Rue des Ecoles, n°25		
Commentaires : Au n°25, rue des Ecoles.		2 Repère(s) sur le site

GÉNÉRAL	
Unité de gestion : Loire-Cher-Indre	
Code : LCI_S_1352	Date de mise à jour : 25/08/2016
Auteur : SPC LCI	



GÉOLOCALISATION	
Coordonnées WGS84 : X: 0.65074860 / Y: 47.28571630	
Coordonnées RGF93 (Lambert 93) X: 522459 / Y: 6689908	
Coordonnées RGF93 (ETRS89) : X: 0.6507486 / Y: 47.2857163	
Code Hydro: K7--0260	Rive de référence: Gauche

	1^{er} Janvier 1982	Altitude calculée de l'eau : 50.86 m
Nature de l'inondation : Débordement de cours d'eau		Nature du repère : Témoignage oral
Commentaires : l'eau a atteint le niveau du TN, près du sapin derrière la maison;		

GÉNÉRAL	
Code : LCI_R_1352_2940	Date de mise à jour : 06/08/2021
Auteur : SPC LCI	



MARQUE	
Maximum de l'inondation : Oui	
Visibilité : Non renseigné	État du repère : Non renseigné
Pérennité : Non renseigné	Repère calculé : Non
PHEC : Non	

SOURCE DE REPÉRAGE : SYNDICAT D'AMÉNAGEMENT DE LA VALLÉE DE L'INDRE -	
Type de repérage : Source bibliographique	
Organisme : Syndicat d'aménagement de la vallée de l'Indre	

NIVELLEMENT D'ORIGINE	
Méthode : Cheminement topographique	
Organisme : Inconnu	
Référence nivelée : Marque d'inondation	
Description référence du repère : marque de crue	
Système altimétrique : NGF IGN 1969 (système normal)	
Altitude de la référence (en m) : 50.860 m	
Différence entre le niveau d'eau et la référence (en m) : 0.000 m	
Altitude calculée de l'eau (en m) : 50.86	