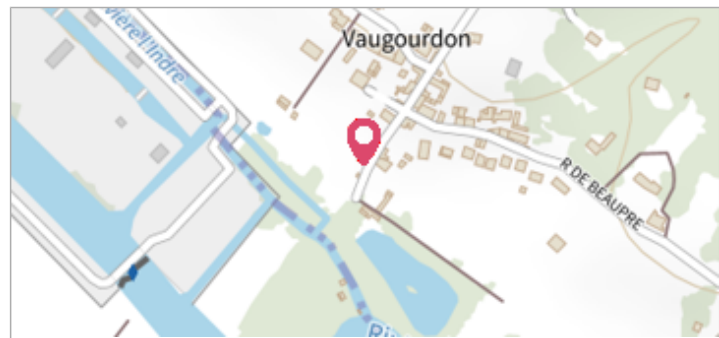
	Commune : <b>VEIGNE</b>	Rivière : <b>L' Indre</b>
<b>Rue de Vaugourdon, n°38</b>		

<b>Commentaires :</b> Au n°38, rue de Vaugourdon. Pied du muret dans jardin en face cabanon bleu (sur ladroite au bout de la rue)	<b>2</b> Repère(s) sur le site
---	--------------------------------

**GÉNÉRAL**

---


**Unité de gestion :** Loire-Allier-Cher-Indre  
**Code :** LCI\_S\_1349      **Date de mise à jour :** 25/08/2016  
**Auteur :** SPC LCI



**GÉOLOCALISATION**

---

**Coordonnées WGS84 :** X: 0.67769110 / Y: 47.28983430  
**Coordonnées RGF93 (Lambert 93) :** X: 524508 / Y: 6690305  
**Coordonnées RGF93 (ETRS89) :** X: 0.6776911 / Y: 47.2898343  
**Code Hydro:** K7--0260      **Rive de référence:** Droite

	<b>2004</b> Nature de l'inondation : <b>Débordement de cours d'eau</b>	Altitude calculée de l'eau : <b>non déterminé</b> Nature du repère : <b>Non renseigné</b>
---	---	--

**GÉNÉRAL**

---

**Code :** LCI\_R\_1349\_2913      **Date de mise à jour :** 06/01/2023  
**Auteur :** SPC LCI



**MARQUE**

---

**Maximum de l'inondation :** Oui  
**Visibilité :** Non renseigné      **État du repère :** Non renseigné  
**Pérennité :** Non renseigné      **Repère calculé :** Non  
**PHEC :** Non

**SOURCE DE REPÉRAGE : SYNDICAT D'AMÉNAGEMENT DE LA VALLÉE DE L'INDRE -**


---

**Type de repérage :** Source bibliographique  
**Organisme(s) :** SAVI 37

**NIVELLEMENT D'ORIGINE**

---

**Méthode :** Cheminement topographique  
**Organisme :** Inconnu  
**Référence nivelée :** Non renseigné  
**Description référence du repère :** Non renseigné  
**Système altimétrique :** NGF IGN 1969 (système normal)

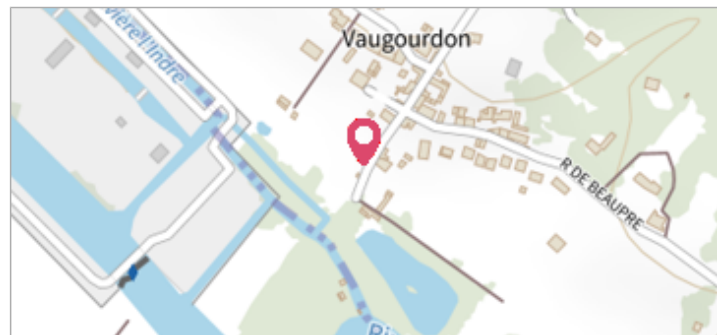
	Commune : <b>VEIGNE</b>	Rivière : <b>L' Indre</b>
<b>Rue de Vaugourdon, n°38</b>		

<b>Commentaires :</b> Au n°38, rue de Vaugourdon. Pied du muret dans jardin en face cabanon bleu (sur ladroite au bout de la rue)	<b>2</b> Repère(s) sur le site
---	--------------------------------

**GÉNÉRAL**

-----


**Unité de gestion :** Loire-Allier-Cher-Indre  
**Code :** LCI\_S\_1349      **Date de mise à jour :** 25/08/2016  
**Auteur :** SPC LCI



**GÉOLOCALISATION**

-----

**Coordonnées WGS84 :** X: 0.67769110 / Y: 47.28983430  
**Coordonnées RGF93 (Lambert 93)** X: 524508 / Y: 6690305  
**Coordonnées RGF93 (ETRS89)** : X: 0.6776911 / Y: 47.2898343  
**Code Hydro:** K7--0260      **Rive de référence:** Droite

	<b>1982</b>	Altitude calculée de l'eau : <b>52.88 m</b>
Nature de l'inondation : <b>Débordement de cours d'eau</b>		Nature du repère : <b>Témoignage oral</b>

**Commentaires :** l'eau a atteint le seuil du portail

**GÉNÉRAL**

-----

**Code :** LCI\_R\_1349\_2935      **Date de mise à jour :** 06/01/2023  
**Auteur :** SPC LCI



Vue du repère en 2010

Vue du repère en 2010

**MARQUE**

-----

**Maximum de l'inondation :** Oui  
**Visibilité :** Non renseigné      **État du repère :** Non renseigné  
**Pérennité :** Non renseigné      **Repère calculé :** Non  
**PHEC :** Non

**SOURCE DE REPÉRAGE : SYNDICAT D'AMÉNAGEMENT DE LA VALLÉE DE L'INDRE -**

-----

**Type de repérage :** Source bibliographique  
**Organisme(s) :** SAVI 37

**NIVELLEMENT D'ORIGINE**

-----

**Méthode :** Cheminement topographique  
**Organisme :** Inconnu  
**Référence nivelée :** Marque d'inondation  
**Description référence du repère :** marque de crue  
**Système altimétrique :** NGF IGN 1969 (système normal)  
**Altitude de la référence (en m) :** 52.880 m  
**Différence entre le niveau d'eau et la référence (en m) :** 0.000 m  
**Altitude calculée de l'eau (en m) :** 52.88