

Commune : **SAINT-JEAN-LE-BLANC** | Rivière : **La Loire**

Place de l'Eglise

Commentaires : Totem pyramidal situé sur la place de l'église.

3 Repère(s) sur le site

GÉNÉRAL

Unité de gestion : Loire-Allier-Cher-Indre
Code : LCI_S_1340 **Date de mise à jour :** 25/08/2016
Auteur : SPC LCI

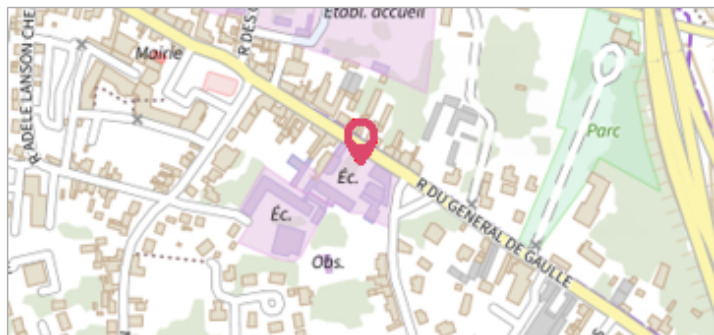


Photo du recensement d'origine

GÉOLOCALISATION

Coordonnées WGS84 : X: 1.91813290 / Y: 47.89206520
Coordonnées RGF93 (Lambert 93) X: 619153 / Y: 6755184
Coordonnées RGF93 (ETRS89) : X: 1.9181329 / Y: 47.8920652
Code Hydro: ----0000 **Rive de référence:** Gauche

Septembre 1866 Altitude calculée de l'eau : **non déterminé**

Nature de l'inondation : **Débordement de cours d'eau** Nature du repère : **Plaque**

GÉNÉRAL

Code : LCI_R_1340_2826 **Date de mise à jour :** 09/01/2023
Auteur : SPC LCI

MARQUE

Maximum de l'inondation : Oui
Visibilité : Non renseigné **État du repère :** Non renseigné
Pérennité : Non renseigné **Repère calculé :** Non
PHEC : Non

SOURCE DE REPÉRAGE : INTERNAUTE -

Type de repérage : Contribution spontanée web ou smartphone
Organisme(s) : Particulier

NIVELLEMENT D'ORIGINE

Méthode : Cheminement topographique
Organisme : Inconnu
Référence nivelée : Non renseigné
Description référence du repère : Non renseigné
Système altimétrique : NGF IGN 1969 (système normal)

Commune : **SAINT-JEAN-LE-BLANC** | Rivière : **La Loire**

Place de l'Eglise

Commentaires : Totem pyramidal situé sur la place de l'église.

3 Repère(s) sur le site

GÉNÉRAL

Unité de gestion : Loire-Allier-Cher-Indre
Code : LCI_S_1340 **Date de mise à jour :** 25/08/2016
Auteur : SPC LCI

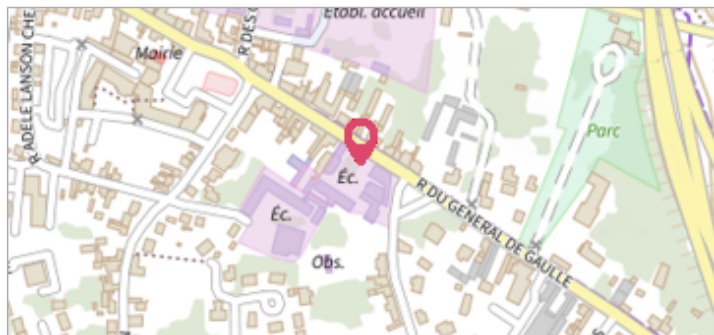


Photo du recensement d'origine

GÉOLOCALISATION

Coordonnées WGS84 : X: 1.91813290 / Y: 47.89206520
Coordonnées RGF93 (Lambert 93) X: 619153 / Y: 6755184
Coordonnées RGF93 (ETRS89) : X: 1.9181329 / Y: 47.8920652
Code Hydro: ----0000 **Rive de référence:** Gauche

31 Mai 1856 | Altitude calculée de l'eau : **non déterminé**

Nature de l'inondation : **Débordement de cours d'eau** | Nature du repère : **Plaque**

GÉNÉRAL

Code : LCI_R_1340_2827 **Date de mise à jour :** 09/07/2021
Auteur : SPC LCI

MARQUE

Maximum de l'inondation : Oui
Visibilité : Non renseigné **État du repère :** Non renseigné
Pérennité : Non renseigné **Repère calculé :** Non
PHEC : Non

SOURCE DE REPÉRAGE : INTERNAUTE -

Type de repérage : Contribution spontanée web ou smartphone
Organisme(s) : Particulier

NIVELLEMENT D'ORIGINE

Méthode : Cheminement topographique
Organisme : Inconnu
Référence nivelée : Non renseigné
Description référence du repère : Non renseigné
Système altimétrique : NGF IGN 1969 (système normal)

Commune : **SAINT-JEAN-LE-BLANC** | Rivière : **La Loire**

Place de l'Eglise

Commentaires : Totem pyramidal situé sur la place de l'église.

3 Repère(s) sur le site

GÉNÉRAL

Unité de gestion : Loire-Allier-Cher-Indre
Code : LCI_S_1340 **Date de mise à jour :** 25/08/2016
Auteur : SPC LCI

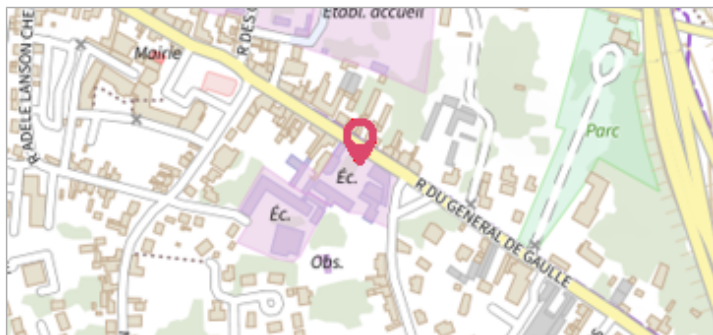


Photo du recensement d'origine

GÉOLOCALISATION

Coordonnées WGS84 : X: 1.91813290 / Y: 47.89206520
Coordonnées RGF93 (Lambert 93) X: 619153 / Y: 6755184
Coordonnées RGF93 (ETRS89) : X: 1.9181329 / Y: 47.8920652
Code Hydro: ----0000 **Rive de référence:** Gauche

Octobre 1846 Altitude calculée de l'eau : **non déterminé**

Nature de l'inondation : **Débordement de cours d'eau** Nature du repère : **Plaque**

GÉNÉRAL

Code : LCI_R_1340_2828 **Date de mise à jour :** 09/01/2023
Auteur : SPC LCI

MARQUE

Maximum de l'inondation : Oui
Visibilité : Non renseigné **État du repère :** Non renseigné
Pérennité : Non renseigné **Repère calculé :** Non
PHEC : Non

SOURCE DE REPÉRAGE : INTERNAUTE -

Type de repérage : Contribution spontanée web ou smartphone
Organisme(s) : Particulier

NIVELLEMENT D'ORIGINE

Méthode : Cheminement topographique
Organisme : Inconnu
Référence nivelée : Non renseigné
Description référence du repère : Non renseigné
Système altimétrique : NGF IGN 1969 (système normal)