	Commune : <b>SAINT-PRYVE-SAINT-MESMIN</b>	Rivière : <b>La Loire</b>
<b>"Soulaire"</b>		
<b>Commentaires</b> : "Soulaire", repère de la crue de 1733, laisses sur tout le pourtour de la propriété. Positionnement approximatif.		<b>3</b> Repère(s) sur le site

<b>GÉNÉRAL</b>	
Unité de gestion : Loire-Allier-Cher-Indre	
Code : LCI_S_1328	Date de mise à jour : 13/02/2024
Auteur : SPC LCI	



<b>GÉOLOCALISATION</b>	
Coordonnées WGS84 : X: 1.86424180 / Y: 47.88578680	
Coordonnées RGF93 (Lambert 93) X: 615116 / Y: 6754543	
Coordonnées RGF93 (ETRS89) : X: 1.8642418 / Y: 47.8857868	
Code Hydro: ----0000	Rive de référence: Gauche

	<b>1er mars 1733</b>	Altitude calculée de l'eau : <b>94.239 m</b>
Nature de l'inondation : <b>Débordement de cours d'eau</b>		Nature du repère : <b>Marque gravée</b>
<b>Commentaires</b> : Cote convertie depuis le système Bourdalouë		


<b>GÉNÉRAL</b>	
Code : LCI_R_1328_2808	Date de mise à jour : 06/09/2022
Auteur : SPC LCI	



<b>MARQUE</b>	
Maximum de l'inondation : Oui	
Visibilité : Non renseigné	État du repère : Non renseigné
Pérennité : Non renseigné	Repère calculé : Non
PHEC : Non	

<b>SOURCE DE REPÉRAGE : PLAN VAL D'ORLÉANS DE 1891 SERVICE SPÉCIALE LOIRE -</b>	
Type de repérage : Source bibliographique	
Organisme(s) : Service spécial Loire	

<b>NIVELLEMENT D'ORIGINE</b>	
Méthode : Cheminement topographique	
Organisme : Service spécial Loire	
Référence nivelée : Marque d'inondation	
Description référence du repère : marque de crue	
Système altimétrique : NGF IGN 1969 (système normal)	
Altitude de la référence (en m) : 94.239 m	
Différence entre le niveau d'eau et la référence (en m) : 0.000 m	
Altitude calculée de l'eau (en m) : 94.239	

	Commune : <b>SAINT-PRYVE-SAINT-MESMIN</b>	Rivière : <b>La Loire</b>
<b>"Soulaire"</b>		
<b>Commentaires</b> : "Soulaire", repère de la crue de 1733, laisses sur tout le pourtour de la propriété. Positionnement approximatif.		<b>3</b> Repère(s) sur le site


<b>GÉNÉRAL</b>	
Unité de gestion : Loire-Allier-Cher-Indre	
Code : LCI_S_1328	Date de mise à jour : 13/02/2024
Auteur : SPC LCI	



<b>GÉOLOCALISATION</b>	
Coordonnées WGS84 : X: 1.86424180 / Y: 47.88578680	
Coordonnées RGF93 (Lambert 93) X: 615116 / Y: 6754543	
Coordonnées RGF93 (ETRS89) : X: 1.8642418 / Y: 47.8857868	
Code Hydro: ----0000	Rive de référence: Gauche

	<b>Septembre 1866</b>	Altitude calculée de l'eau : <b>95.276 m</b>
Nature de l'inondation : <b>Débordement de cours d'eau</b>		Nature du repère : <b>Laisse d'inondation</b>
<b>Commentaires</b> : Cote convertie depuis le système Bourdalouë		


<b>GÉNÉRAL</b>	
Code : LCI_R_1328_2809	Date de mise à jour : 09/01/2023
Auteur : SPC LCI	



<b>MARQUE</b>	
Maximum de l'inondation : Oui	
Visibilité : Non renseigné	État du repère : Non renseigné
Pérennité : Non renseigné	Repère calculé : Non
PHEC : Non	

<b>SOURCE DE REPÉRAGE : PLAN VAL D'ORLÉANS DE 1891 SERVICE SPÉCIALE LOIRE -</b>	
Type de repérage : Source bibliographique	
Organisme(s) : Service spécial Loire	


<b>NIVELLEMENT D'ORIGINE</b>	
Méthode : Cheminement topographique	
Organisme : Service spécial Loire	
Référence nivelée : Marque d'inondation	
Description référence du repère : marque de crue	
Système altimétrique : NGF IGN 1969 (système normal)	
Altitude de la référence (en m) : 95.276 m	
Différence entre le niveau d'eau et la référence (en m) : 0.000 m	
Altitude calculée de l'eau (en m) : 95.276	

	Commune : <b>SAINT-PRYVE-SAINT-MESMIN</b>	Rivière : <b>La Loire</b>
<b>"Soulaire"</b>		
<b>Commentaires</b> : "Soulaire", repère de la crue de 1733, laisses sur tout le pourtour de la propriété. Positionnement approximatif.		<b>3</b> Repère(s) sur le site


<b>GÉNÉRAL</b>	
Unité de gestion : Loire-Allier-Cher-Indre	
Code : LCI_S_1328	Date de mise à jour : 13/02/2024
Auteur : SPC LCI	



<b>GÉOLOCALISATION</b>	
Coordonnées WGS84 : X: 1.86424180 / Y: 47.88578680	
Coordonnées RGF93 (Lambert 93) X: 615116 / Y: 6754543	
Coordonnées RGF93 (ETRS89) : X: 1.8642418 / Y: 47.8857868	
Code Hydro: ----0000	Rive de référence: Gauche

	<b>31 mai 1856</b>	Altitude calculée de l'eau : <b>95.243 m</b>
Nature de l'inondation : <b>Débordement de cours d'eau</b>		Nature du repère : <b>Laisse d'inondation</b>
<b>Commentaires</b> : Cote convertie depuis le système Bourdalouë		

<b>GÉNÉRAL</b>	
Code : LCI_R_1328_2810	Date de mise à jour : 06/09/2022
Auteur : SPC LCI	



<b>MARQUE</b>	
Maximum de l'inondation : Oui	
Visibilité : Non renseigné	État du repère : Non renseigné
Pérennité : Non renseigné	Repère calculé : Non
PHEC : Non	

<b>SOURCE DE REPÉRAGE : PLAN VAL D'ORLÉANS DE 1891 SERVICE SPÉCIALE LOIRE -</b>	
Type de repérage : Source bibliographique	
Organisme(s) : Service spécial Loire	

<b>NIVELLEMENT D'ORIGINE</b>	
Méthode : Cheminement topographique	
Organisme : Service spécial Loire	
Référence nivelée : Marque d'inondation	
Description référence du repère : marque de crue	
Système altimétrique : NGF IGN 1969 (système normal)	
Altitude de la référence (en m) : 95.243 m	
Différence entre le niveau d'eau et la référence (en m) : 0.000 m	
Altitude calculée de l'eau (en m) : 95.243	