


	Commune : <b>OLIVET</b>	Rivière : <b>La Loire</b>
<b>Les Muloitières</b>		
<b>Commentaires</b> : Les Muloitières, laisses dans la blanchisserie + marques de peinture noire, crue de 1846 marquée à la peinture, crue de 1790 repérée pas une plaque, témoignage concernant les crues de 1825 et 1835. Positionnement approximatif.		<b>6</b> Repère(s) sur le site
<b>GÉNÉRAL</b> <hr/> <b>Unité de gestion</b> : Loire-Allier-Cher-Indre <b>Code</b> : LCI_S_1317 <b>Date de mise à jour</b> : 13/02/2024 <b>Auteur</b> : SPC LCI		
		
<b>GÉOLOCALISATION</b> <hr/> <b>Coordonnées WGS84</b> : X: 1.88868980 / Y: 47.87422990 <b>Coordonnées RGF93 (Lambert 93)</b> X: 616925 / Y: 6753233 <b>Coordonnées RGF93 (ETRS89)</b> : X: 1.8886898 / Y: 47.8742299 <b>Code Hydro</b> : ----0000 <b>Rive de référence</b> : Gauche		

	<b>14 novembre 1790</b>	Altitude calculée de l'eau : <b>94.322 m</b>
Nature de l'inondation : <b>Débordement de cours d'eau</b>		Nature du repère : <b>Plaque</b>
<b>Commentaires</b> : Cote convertie depuis le système Bourdaloué		
<b>GÉNÉRAL</b> <hr/> <b>Code</b> : LCI_R_1317_2790 <b>Date de mise à jour</b> : 31/05/2018 <b>Auteur</b> : SPC LCI		<b>MARQUE</b> <hr/> <b>Maximum de l'inondation</b> : Oui <b>Visibilité</b> : Non renseigné <b>État du repère</b> : Non renseigné <b>Pérennité</b> : Non renseigné <b>Repère calculé</b> : Non <b>PHEC</b> : Non
		<b>SOURCE DE REPÉRAGE : PLAN VAL D'ORLÉANS DE 1891 SERVICE SPÉCIALE LOIRE -</b> <hr/> <b>Type de repérage</b> : Source bibliographique <b>Organisme(s)</b> : Service spécial Loire
		<b>NIVELLEMENT D'ORIGINE</b> <hr/> <b>Méthode</b> : Cheminement topographique <b>Organisme</b> : Service spécial Loire <b>Référence nivelée</b> : Marque d'inondation <b>Description référence du repère</b> : marque de crue <b>Système altimétrique</b> : NGF IGN 1969 (système normal) <b>Altitude de la référence (en m)</b> : 94.322 m <b>Différence entre le niveau d'eau et la référence (en m)</b> : 0.000 m <b>Altitude calculée de l'eau (en m)</b> : 94.322

	Commune : <b>OLIVET</b>	Rivière : <b>La Loire</b>
<b>Les Muloières</b>		
<b>Commentaires</b> : Les Muloières, laisses dans la blanchisserie + marques de peinture noire, crue de 1846 marquée à la peinture, crue de 1790 repérée pas une plaque, témoignage concernant les crues de 1825 et 1835. Positionnement approximatif.		<b>6</b> Repère(s) sur le site
<b>GÉNÉRAL</b> <hr/> <b>Unité de gestion</b> : Loire-Allier-Cher-Indre <b>Code</b> : LCI_S_1317 <b>Date de mise à jour</b> : 13/02/2024 <b>Auteur</b> : SPC LCI		
<div style="border: 1px solid black; width: 100%; height: 100%; display: flex; align-items: center; justify-content: center;"> <span style="color: red; font-weight: bold;">x</span> </div>		
<b>GÉOLOCALISATION</b> <hr/> <b>Coordonnées WGS84</b> : X: 1.88868980 / Y: 47.87422990 <b>Coordonnées RGF93 (Lambert 93)</b> X: 616925 / Y: 6753233 <b>Coordonnées RGF93 (ETRS89)</b> : X: 1.8886898 / Y: 47.8742299 <b>Code Hydro</b> : ----0000 <b>Rive de référence</b> : Gauche		


	<b>Décembre 1825</b>	Altitude calculée de l'eau : <b>93.489 m</b>
Nature de l'inondation : <b>Débordement de cours d'eau</b>		Nature du repère : <b>Témoignage oral</b>
<b>Commentaires</b> : Cote convertie depuis le système Bourdaloué		
<b>GÉNÉRAL</b> <hr/> <b>Code</b> : LCI_R_1317_2791 <b>Date de mise à jour</b> : 09/01/2023 <b>Auteur</b> : SPC LCI		<b>MARQUE</b> <hr/> <b>Maximum de l'inondation</b> : Oui <b>Visibilité</b> : Non renseigné <b>État du repère</b> : Non renseigné <b>Pérennité</b> : Non renseigné <b>Repère calculé</b> : Non <b>PHEC</b> : Non
<div style="border: 1px solid black; width: 100%; height: 100%;"></div>		<b>SOURCE DE REPÉRAGE : PLAN VAL D'ORLÉANS DE 1891 SERVICE SPÉCIALE LOIRE -</b> <hr/> <b>Type de repérage</b> : Source bibliographique <b>Organisme(s)</b> : Service spécial Loire
<div style="border: 1px solid black; width: 100%; height: 100%;"></div>		<b>NIVELLEMENT D'ORIGINE</b> <hr/> <b>Méthode</b> : Cheminement topographique <b>Organisme</b> : Service spécial Loire <b>Référence nivelée</b> : Marque d'inondation <b>Description référence du repère</b> : marque de crue <b>Système altimétrique</b> : NGF IGN 1969 (système normal) <b>Altitude de la référence (en m)</b> : 93.489 m <b>Différence entre le niveau d'eau et la référence (en m)</b> : 0.000 m <b>Altitude calculée de l'eau (en m)</b> : 93.489

	Commune : <b>OLIVET</b>	Rivière : <b>La Loire</b>
<b>Les Muloières</b>		
<b>Commentaires</b> : Les Muloières, laisses dans la blanchisserie + marques de peinture noire, crue de 1846 marquée à la peinture, crue de 1790 repérée pas une plaque, témoignage concernant les crues de 1825 et 1835. Positionnement approximatif.		<b>6</b> Repère(s) sur le site
<b>GÉNÉRAL</b> <hr/> <b>Unité de gestion</b> : Loire-Allier-Cher-Indre <b>Code</b> : LCI_S_1317 <b>Date de mise à jour</b> : 13/02/2024 <b>Auteur</b> : SPC LCI		
<div style="border: 1px solid black; width: 100%; height: 100%;"></div>		
<b>GÉOLOCALISATION</b> <hr/> <b>Coordonnées WGS84</b> : X: 1.88868980 / Y: 47.87422990 <b>Coordonnées RGF93 (Lambert 93)</b> X: 616925 / Y: 6753233 <b>Coordonnées RGF93 (ETRS89)</b> : X: 1.8886898 / Y: 47.8742299 <b>Code Hydro</b> : ----0000 <b>Rive de référence</b> : Gauche		

	<b>Juin 1835</b>	Altitude calculée de l'eau : <b>93.275 m</b>
Nature de l'inondation : <b>Débordement de cours d'eau</b>		Nature du repère : <b>Témoignage oral</b>
<b>Commentaires</b> : Cote convertie depuis le système Bourdaloué		
<b>GÉNÉRAL</b> <hr/> <b>Code</b> : LCI_R_1317_2792 <b>Date de mise à jour</b> : 09/01/2023 <b>Auteur</b> : SPC LCI		<b>MARQUE</b> <hr/> <b>Maximum de l'inondation</b> : Oui <b>Visibilité</b> : Non renseigné <b>État du repère</b> : Non renseigné <b>Pérennité</b> : Non renseigné <b>Repère calculé</b> : Non <b>PHEC</b> : Non
<div style="border: 1px solid black; width: 100%; height: 100%;"></div>		<b>SOURCE DE REPÉRAGE : PLAN VAL D'ORLÉANS DE 1891 SERVICE SPÉCIALE LOIRE -</b> <hr/> <b>Type de repérage</b> : Source bibliographique <b>Organisme(s)</b> : Service spécial Loire
<div style="border: 1px solid black; width: 100%; height: 100%;"></div>		<b>NIVELLEMENT D'ORIGINE</b> <hr/> <b>Méthode</b> : Cheminement topographique <b>Organisme</b> : Service spécial Loire <b>Référence nivelée</b> : Marque d'inondation <b>Description référence du repère</b> : marque de crue <b>Système altimétrique</b> : NGF IGN 1969 (système normal) <b>Altitude de la référence (en m)</b> : 93.275 m <b>Différence entre le niveau d'eau et la référence (en m)</b> : 0.000 m <b>Altitude calculée de l'eau (en m)</b> : 93.275

	Commune : <b>OLIVET</b>	Rivière : <b>La Loire</b>
<b>Les Muloières</b>		
<b>Commentaires</b> : Les Muloières, laisses dans la blanchisserie + marques de peinture noire, crue de 1846 marquée à la peinture, crue de 1790 repérée pas une plaque, témoignage concernant les crues de 1825 et 1835. Positionnement approximatif.		<b>6</b> Repère(s) sur le site
<b>GÉNÉRAL</b> <hr/> <b>Unité de gestion</b> : Loire-Allier-Cher-Indre <b>Code</b> : LCI_S_1317 <b>Date de mise à jour</b> : 13/02/2024 <b>Auteur</b> : SPC LCI		
		
<b>GÉOLOCALISATION</b> <hr/> <b>Coordonnées WGS84</b> : X: 1.88868980 / Y: 47.87422990 <b>Coordonnées RGF93 (Lambert 93)</b> X: 616925 / Y: 6753233 <b>Coordonnées RGF93 (ETRS89)</b> : X: 1.8886898 / Y: 47.8742299 <b>Code Hydro</b> : ----0000 <b>Rive de référence</b> : Gauche		

	<b>21 octobre 1846</b>	Altitude calculée de l'eau : <b>95.812 m</b>
Nature de l'inondation : <b>Débordement de cours d'eau</b>		Nature du repère : <b>Plaque</b>
<b>Commentaires</b> : Cote convertie depuis le système Bourdalouë		
<b>GÉNÉRAL</b> <hr/> <b>Code</b> : LCI_R_1317_2793 <b>Date de mise à jour</b> : 12/07/2019 <b>Auteur</b> : SPC LCI		<b>MARQUE</b> <hr/> <b>Maximum de l'inondation</b> : Oui <b>Visibilité</b> : Non renseigné <b>État du repère</b> : Non renseigné <b>Pérennité</b> : Non renseigné <b>Repère calculé</b> : Non <b>PHEC</b> : Non
		<b>SOURCE DE REPÉRAGE : PLAN VAL D'ORLÉANS DE 1891 SERVICE SPÉCIALE LOIRE -</b> <hr/> <b>Type de repérage</b> : Source bibliographique <b>Organisme(s)</b> : Service spécial Loire
		<b>NIVELLEMENT D'ORIGINE</b> <hr/> <b>Méthode</b> : Cheminement topographique <b>Organisme</b> : Service spécial Loire <b>Référence nivelée</b> : Marque d'inondation <b>Description référence du repère</b> : marque de crue <b>Système altimétrique</b> : NGF IGN 1969 (système normal) <b>Altitude de la référence (en m)</b> : 95.812 m <b>Différence entre le niveau d'eau et la référence (en m)</b> : 0.000 m <b>Altitude calculée de l'eau (en m)</b> : 95.812

	Commune : <b>OLIVET</b>	Rivière : <b>La Loire</b>
<b>Les Muloières</b>		

**Commentaires** : Les Muloières, laisses dans la blanchisserie + marques de peinture noire, crue de 1846 marquée à la peinture, crue de 1790 repérée pas une plaque, témoignage concernant les crues de 1825 et 1835. Positionnement approximatif.

**6** Repère(s) sur le site


#### GÉNÉRAL

**Unité de gestion** : Loire-Allier-Cher-Indre  
**Code** : LCI\_S\_1317 **Date de mise à jour** : 13/02/2024  
**Auteur** : SPC LCI



#### GÉOLOCALISATION

**Coordonnées WGS84** : X: 1.88868980 / Y: 47.87422990  
**Coordonnées RGF93 (Lambert 93)** X: 616925 / Y: 6753233  
**Coordonnées RGF93 (ETRS89)** : X: 1.8886898 / Y: 47.8742299  
**Code Hydro**: ----0000 **Rive de référence**: Gauche

	<b>31 mai 1856</b>	Altitude calculée de l'eau : <b>95.551 m</b>
Nature de l'inondation : <b>Débordement de cours d'eau</b>		Nature du repère : <b>Marque peinture ou encre</b>

**Commentaires** : Cote convertie depuis le système Bourdaloué

#### GÉNÉRAL

**Code** : LCI\_R\_1317\_2794 **Date de mise à jour** : 12/07/2019  
**Auteur** : SPC LCI

#### MARQUE

**Maximum de l'inondation** : Oui  
**Visibilité** : Non renseigné **État du repère** : Non renseigné  
**Pérennité** : Non renseigné **Repère calculé** : Non  
**PHEC** : Non


#### SOURCE DE REPÉRAGE : PLAN VAL D'ORLÉANS DE 1891 SERVICE SPÉCIALE LOIRE -

**Type de repérage** : Source bibliographique  
**Organisme(s)** : Service spécial Loire

#### NIVELLEMENT D'ORIGINE

**Méthode** : Cheminement topographique  
**Organisme** : Service spécial Loire  
**Référence nivelée** : Marque d'inondation  
**Description référence du repère** : marque de crue  
**Système altimétrique** : NGF IGN 1969 (système normal)  
**Altitude de la référence (en m)** : 95.551 m  
**Différence entre le niveau d'eau et la référence (en m)** : 0.000 m  
**Altitude calculée de l'eau (en m)** : 95.551

	Commune : <b>OLIVET</b>	Rivière : <b>La Loire</b>
<b>Les Mulotières</b>		
<b>Commentaires</b> : Les Mulotières, laisses dans la blanchisserie + marques de peinture noire, crue de 1846 marquée à la peinture, crue de 1790 repérée pas une plaque, témoignage concernant les crues de 1825 et 1835. Positionnement approximatif.		<b>6</b> Repère(s) sur le site
<b>GÉNÉRAL</b> <hr/> <b>Unité de gestion</b> : Loire-Allier-Cher-Indre <b>Code</b> : LCI_S_1317 <b>Date de mise à jour</b> : 13/02/2024 <b>Auteur</b> : SPC LCI		
<div style="border: 1px solid black; width: 100%; height: 100%;"></div>		
<b>GÉOLOCALISATION</b> <hr/> <b>Coordonnées WGS84</b> : X: 1.88868980 / Y: 47.87422990 <b>Coordonnées RGF93 (Lambert 93)</b> X: 616925 / Y: 6753233 <b>Coordonnées RGF93 (ETRS89)</b> : X: 1.8886898 / Y: 47.8742299 <b>Code Hydro</b> : ----0000 <b>Rive de référence</b> : Gauche		

	<b>Septembre 1866</b>	Altitude calculée de l'eau : <b>95.743 m</b>
Nature de l'inondation : <b>Débordement de cours d'eau</b>		Nature du repère : <b>Marque peinture ou encre</b>
<b>Commentaires</b> : Cote convertie depuis le système Bourdaloué		
<b>GÉNÉRAL</b> <hr/> <b>Code</b> : LCI_R_1317_2795 <b>Date de mise à jour</b> : 09/01/2023 <b>Auteur</b> : SPC LCI		<b>MARQUE</b> <hr/> <b>Maximum de l'inondation</b> : Oui <b>Visibilité</b> : Non renseigné <b>État du repère</b> : Non renseigné <b>Pérennité</b> : Non renseigné <b>Repère calculé</b> : Non <b>PHEC</b> : Non
<div style="border: 1px solid black; width: 100%; height: 100%;"></div>		<b>SOURCE DE REPÉRAGE : PLAN VAL D'ORLÉANS DE 1891 SERVICE SPÉCIALE LOIRE -</b> <hr/> <b>Type de repérage</b> : Source bibliographique <b>Organisme(s)</b> : Service spécial Loire
<div style="border: 1px solid black; width: 100%; height: 100%;"></div>		<b>NIVELLEMENT D'ORIGINE</b> <hr/> <b>Méthode</b> : Cheminement topographique <b>Organisme</b> : Service spécial Loire <b>Référence nivelée</b> : Marque d'inondation <b>Description référence du repère</b> : marque de crue <b>Système altimétrique</b> : NGF IGN 1969 (système normal) <b>Altitude de la référence (en m)</b> : 95.743 m <b>Différence entre le niveau d'eau et la référence (en m)</b> : 0.000 m <b>Altitude calculée de l'eau (en m)</b> : 95.743