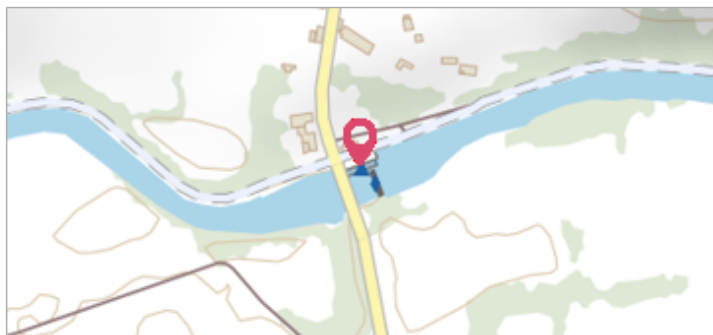
	Commune : ORLEANS	Rivière : La Loire
Rue Guénégand		

Commentaires : Rue Guénégand, laisses sur l'enduit en plâtre sur une cloison dans un appenti derrière la maison.
Positionnement approximatif.

3 Repère(s) sur le site


GÉNÉRAL

Unité de gestion : Loire-Allier-Cher-Indre
Code : LCI_S_1311 **Date de mise à jour :** 13/02/2024
Auteur : SPC LCI



GÉOLOCALISATION

Coordonnées WGS84 : X: 1.89513300 / Y: 47.89248100
Coordonnées RGF93 (Lambert 93) : X: 617435 / Y: 6755253.99
Coordonnées RGF93 (ETRS89) : X: 1.895133 / Y: 47.892481
Code Hydro: ----0000 **Rive de référence:** Gauche

	Octobre 1846	Altitude calculée de l'eau : 95.916 m
Nature de l'inondation : Débordement de cours d'eau		Nature du repère : Laisse d'inondation

Commentaires : Cote convertie depuis le système Bourdalouë

GÉNÉRAL

Code : LCI_R_1311_2781 **Date de mise à jour :** 09/01/2023
Auteur : SPC LCI

MARQUE


Maximum de l'inondation : Oui
Visibilité : Non renseigné **État du repère :** Non renseigné
Pérennité : Non renseigné **Repère calculé :** Non
PHEC : Non

SOURCE DE REPÉRAGE : PLAN VAL D'ORLÉANS DE 1891 SERVICE SPÉCIALE LOIRE -

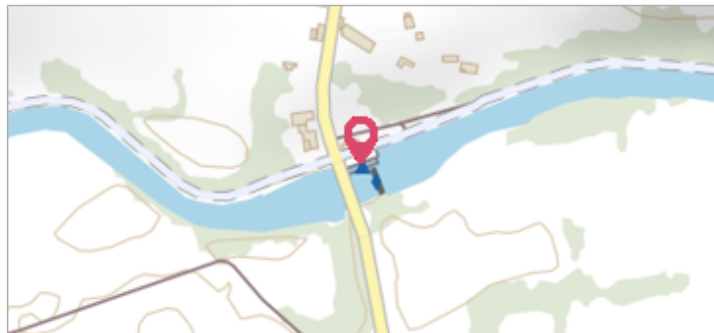
Type de repérage : Source bibliographique
Organisme(s) : Service spécial Loire

NIVELLEMENT D'ORIGINE


Méthode : Cheminement topographique
Organisme : Service spécial Loire
Référence nivelée : Marque d'inondation
Description référence du repère : marque de crue
Système altimétrique : NGF IGN 1969 (système normal)
Altitude de la référence (en m) : 95.916 m
Différence entre le niveau d'eau et la référence (en m) : 0.000 m
Altitude calculée de l'eau (en m) : 95.916

	Commune : ORLEANS	Rivière : La Loire
Rue Guénégand		
Commentaires : Rue Guénégand, laisses sur l'enduit en plâtre sur une cloison dans un appenti derrière la maison. Positionnement approximatif.		3 Repère(s) sur le site

GÉNÉRAL	
Unité de gestion : Loire-Allier-Cher-Indre	
Code : LCI_S_1311	Date de mise à jour : 13/02/2024
Auteur : SPC LCI	



GÉOLOCALISATION	
Coordonnées WGS84 : X: 1.89513300 / Y: 47.89248100	
Coordonnées RGF93 (Lambert 93) X: 617435 / Y: 6755253.99	
Coordonnées RGF93 (ETRS89) : X: 1.895133 / Y: 47.892481	
Code Hydro: ----0000	Rive de référence: Gauche

	31 mai 1856	Altitude calculée de l'eau : 95.59 m
Nature de l'inondation : Débordement de cours d'eau		Nature du repère : Laisse d'inondation
Commentaires : Cote convertie depuis le système Bourdalouë		


GÉNÉRAL	
Code : LCI_R_1311_2782	Date de mise à jour : 02/03/2020
Auteur : SPC LCI	



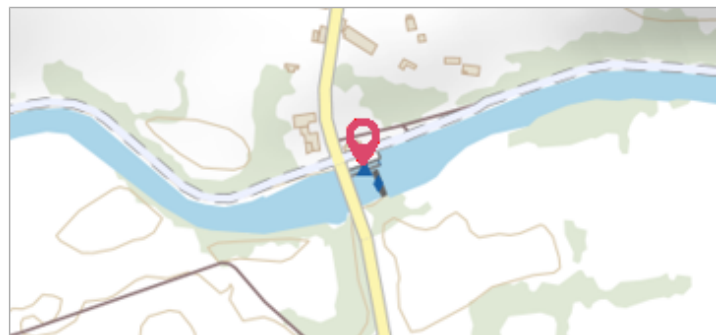
MARQUE	
Maximum de l'inondation : Oui	
Visibilité : Non renseigné	État du repère : Non renseigné
Pérennité : Non renseigné	Repère calculé : Non
PHEC : Non	

SOURCE DE REPÉRAGE : PLAN VAL D'ORLÉANS DE 1891 SERVICE SPÉCIALE LOIRE -	
Type de repérage : Source bibliographique	
Organisme(s) : Service spécial Loire	

NIVELLEMENT D'ORIGINE	
Méthode : Cheminement topographique	
Organisme : Service spécial Loire	
Référence nivelée : Marque d'inondation	
Description référence du repère : marque de crue	
Système altimétrique : NGF IGN 1969 (système normal)	
Altitude de la référence (en m) : 95.590 m	
Différence entre le niveau d'eau et la référence (en m) : 0.000 m	
Altitude calculée de l'eau (en m) : 95.59	

	Commune : ORLEANS	Rivière : La Loire
Rue Guénégand		
Commentaires : Rue Guénégand, laisses sur l'enduit en plâtre sur une cloison dans un appenti derrière la maison. Positionnement approximatif.		3 Repère(s) sur le site


GÉNÉRAL	
Unité de gestion : Loire-Allier-Cher-Indre	
Code : LCI_S_1311	Date de mise à jour : 13/02/2024
Auteur : SPC LCI	



GÉOLOCALISATION	
Coordonnées WGS84 : X: 1.89513300 / Y: 47.89248100	
Coordonnées RGF93 (Lambert 93) X: 617435 / Y: 6755253.99	
Coordonnées RGF93 (ETRS89) : X: 1.895133 / Y: 47.892481	
Code Hydro : ----0000	Rive de référence : Gauche

	Septembre 1866	Altitude calculée de l'eau : 95.664 m
Nature de l'inondation : Débordement de cours d'eau		Nature du repère : Laisse d'inondation
Commentaires : Cote convertie depuis le système Bourdalouë		

GÉNÉRAL	
Code : LCI_R_1311_2783	Date de mise à jour : 09/01/2023
Auteur : SPC LCI	



MARQUE	
Maximum de l'inondation : Oui	
Visibilité : Non renseigné	État du repère : Non renseigné
Pérennité : Non renseigné	Repère calculé : Non
PHEC : Non	

SOURCE DE REPÉRAGE : PLAN VAL D'ORLÉANS DE 1891 SERVICE SPÉCIALE LOIRE -	
Type de repérage : Source bibliographique	
Organisme(s) : Service spécial Loire	

NIVELLEMENT D'ORIGINE	
Méthode : Cheminement topographique	
Organisme : Service spécial Loire	
Référence nivelée : Marque d'inondation	
Description référence du repère : marque de crue	
Système altimétrique : NGF IGN 1969 (système normal)	
Altitude de la référence (en m) : 95.664 m	
Différence entre le niveau d'eau et la référence (en m) : 0.000 m	
Altitude calculée de l'eau (en m) : 95.664	