

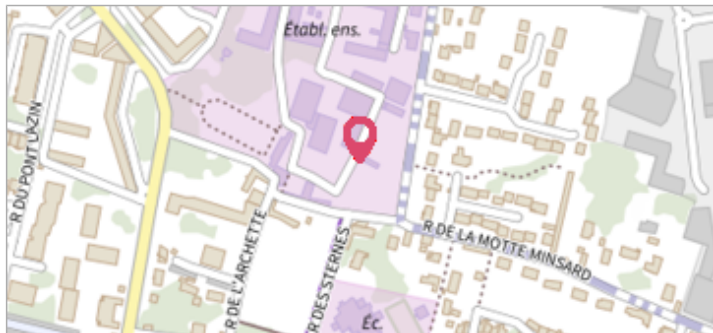
Commune : **OLIVET**Rivière : **La Loire**

## Château de l'Archer

**Commentaires** : "Château de l'Archer", laisses situées dans l'écurie ou dans la remise. Positionnement approximatif.**3**

Repère(s) sur le site

### GÉNÉRAL

**Unité de gestion** : Loire-Allier-Cher-Indre**Code** : LCI\_S\_1305**Date de mise à jour** : 13/02/2024**Auteur** : SPC LCI

### GÉOLOCALISATION

**Coordonnées WGS84** : X: 1.90731100 / Y: 47.87363070**Coordonnées RGF93 (Lambert 93)** X: 618316 / Y: 6753147**Coordonnées RGF93 (ETRS89)** : X: 1.907311 / Y: 47.8736307**Code Hydro**: ----0000**Rive de référence**: Gauche

## Octobre 1846

Nature de l'inondation : **Débordement de cours d'eau**Altitude calculée de l'eau : **96.713 m**Nature du repère : **Laisse d'inondation****Commentaires** : Cote convertie depuis le système Bourdalouë

### GÉNÉRAL

**Code** : LCI\_R\_1305\_2771**Date de mise à jour** :**Auteur** : SPC LCI

09/01/2023

### MARQUE

**Maximum de l'inondation** : Oui**Visibilité** : Non renseigné**État du repère** : Non renseigné**Pérennité** : Non renseigné**Repère calculé** : Non**PHEC** : Non

### SOURCE DE REPÉRAGE : PLAN VAL D'ORLÉANS DE 1891 SERVICE SPÉCIALE LOIRE -

**Type de repérage** : Source bibliographique**Organisme(s)** : Service spécial Loire

### NIVELLEMENT D'ORIGINE

**Méthode** : Cheminement topographique**Organisme** : Service spécial Loire**Référence nivelée** : Marque d'inondation**Description référence du repère** : marque de crue**Système altimétrique** : NGF IGN 1969 (système normal)**Altitude de la référence (en m)** : 96.713 m**Différence entre le niveau d'eau et la référence (en m)** : 0.000 m**Altitude calculée de l'eau (en m)** : 96.713

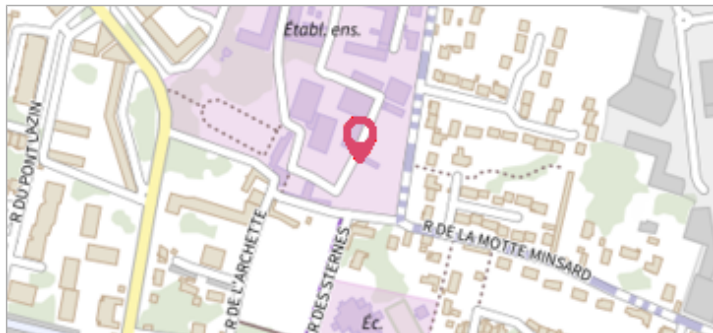
Commune : **OLIVET**Rivière : **La Loire**

## Château de l'Archer

**Commentaires** : "Château de l'Archer", laisses situées dans l'écurie ou dans la remise. Positionnement approximatif.**3**

Repère(s) sur le site

### GÉNÉRAL

**Unité de gestion** : Loire-Allier-Cher-Indre**Code** : LCI\_S\_1305**Date de mise à jour** : 13/02/2024**Auteur** : SPC LCI

### GÉOLOCALISATION

**Coordonnées WGS84** : X: 1.90731100 / Y: 47.87363070**Coordonnées RGF93 (Lambert 93)** X: 618316 / Y: 6753147**Coordonnées RGF93 (ETRS89)** : X: 1.907311 / Y: 47.8736307**Code Hydro**: ----0000**Rive de référence**: Gauche**31 mai 1856**Nature de l'inondation : **Débordement de cours d'eau**Altitude calculée de l'eau : **96.145 m**Nature du repère : **Laisse d'inondation****Commentaires** : Cote convertie depuis le système Bourdalouë

### GÉNÉRAL

**Code** : LCI\_R\_1305\_2772**Date de mise à jour** :**Auteur** : SPC LCI

12/07/2019

### MARQUE

**Maximum de l'inondation** : Oui**Visibilité** : Non renseigné**État du repère** : Non renseigné**Pérennité** : Non renseigné**Repère calculé** : Non**PHEC** : Non

### SOURCE DE REPÉRAGE : PLAN VAL D'ORLÉANS DE 1891 SERVICE SPÉCIALE LOIRE -

**Type de repérage** : Source bibliographique**Organisme(s)** : Service spécial Loire

### NIVELLEMENT D'ORIGINE

**Méthode** : Cheminement topographique**Organisme** : Service spécial Loire**Référence nivelée** : Marque d'inondation**Description référence du repère** : marque de crue**Système altimétrique** : NGF IGN 1969 (système normal)**Altitude de la référence (en m)** : 96.145 m**Différence entre le niveau d'eau et la référence (en m)** : 0.000 m**Altitude calculée de l'eau (en m)** : 96.145

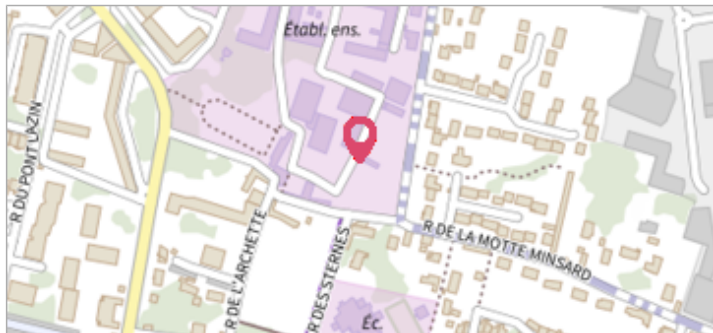
Commune : **OLIVET**Rivière : **La Loire**

## Château de l'Archer

**Commentaires** : "Château de l'Archer", laisses situées dans l'écurie ou dans la remise. Positionnement approximatif.**3**

Repère(s) sur le site

### GÉNÉRAL

**Unité de gestion** : Loire-Allier-Cher-Indre**Code** : LCI\_S\_1305**Date de mise à jour** : 13/02/2024**Auteur** : SPC LCI

### GÉOLOCALISATION

**Coordonnées WGS84** : X: 1.90731100 / Y: 47.87363070**Coordonnées RGF93 (Lambert 93)** X: 618316 / Y: 6753147**Coordonnées RGF93 (ETRS89)** : X: 1.907311 / Y: 47.8736307**Code Hydro**: ----0000**Rive de référence**: Gauche

## Septembre 1866

Nature de l'inondation : **Débordement de cours d'eau**Altitude calculée de l'eau : **96.543 m**Nature du repère : **Laisse d'inondation****Commentaires** : Cote convertie depuis le système Bourdalouë

### GÉNÉRAL

**Code** : LCI\_R\_1305\_2773**Date de mise à jour** :**Auteur** : SPC LCI

09/01/2023

### MARQUE

**Maximum de l'inondation** : Oui**Visibilité** : Non renseigné**État du repère** : Non renseigné**Pérennité** : Non renseigné**Repère calculé** : Non**PHEC** : Non

### SOURCE DE REPÉRAGE : PLAN VAL D'ORLÉANS DE 1891 SERVICE SPÉCIALE LOIRE -

**Type de repérage** : Source bibliographique**Organisme(s)** : Service spécial Loire

### NIVELLEMENT D'ORIGINE

**Méthode** : Cheminement topographique**Organisme** : Service spécial Loire**Référence nivelée** : Marque d'inondation**Description référence du repère** : marque de crue**Système altimétrique** : NGF IGN 1969 (système normal)**Altitude de la référence (en m)** : 96.543 m**Différence entre le niveau d'eau et la référence (en m)** : 0.000 m**Altitude calculée de l'eau (en m)** : 96.543