 Commune : <b>ORLEANS</b>   Rivière : <b>La Loire</b>	
<b>Rue de la Mouillère</b>	
<b>Commentaires</b> : "Rue de la Mouillère", deux laisses sur le mur de la propriété dans une ruelle. Positionnement approximatif.	<b>2</b> Repère(s) sur le site

**GÉNÉRAL**

Unité de gestion : Loire-Allier-Cher-Indre

Code : LCI\_S\_1302

Date de mise à jour : 13/02/2024

Auteur : SPC LCI

**GÉOLOCALISATION**


Coordonnées WGS84 : X: 1.91130530 / Y: 47.88304650

Coordonnées RGF93 (Lambert 93) X: 618629 / Y: 6754189

Coordonnées RGF93 (ETRS89) : X: 1.9113053 / Y: 47.8830465

Code Hydro: ----0000

Rive de référence: Gauche

 <b>Octobre 1846</b>	
Nature de l'inondation : <b>Débordement de cours d'eau</b>	Altitude calculée de l'eau : <b>96.754 m</b>
<b>Commentaires</b> : Cote convertie depuis le système Bourdalouë	
Nature du repère : <b>Laisse d'inondation</b>	

**GÉNÉRAL**

Code : LCI\_R\_1302\_2767

Date de mise à jour :

Auteur : SPC LCI

09/01/2023

**MARQUE**

Maximum de l'inondation : Oui

Visibilité : Non renseigné

État du repère : Non renseigné

Pérennité : Non renseigné

Repère calculé : Non

PHEC : Non

**SOURCE DE REPÉRAGE : PLAN VAL D'ORLÉANS DE 1891 SERVICE SPÉCIALE LOIRE -**

Type de repérage : Source bibliographique

Organisme : Service spécial Loire

**NIVELLEMENT D'ORIGINE**

Méthode : Cheminement topographique

Organisme : Service spécial Loire

Référence nivelée : Marque d'inondation


Description référence du repère : marque de crue

Système altimétrique : NGF IGN 1969 (système normal)

Altitude de la référence (en m) : 96.754 m

Différence entre le niveau d'eau et la référence (en m) : 0.000 m

Altitude calculée de l'eau (en m) : 96.754

 Commune : <b>ORLEANS</b>   Rivière : <b>La Loire</b>	
<b>Rue de la Mouillère</b>	
<b>Commentaires</b> : "Rue de la Mouillère", deux laisses sur le mur de la propriété dans une ruelle. Positionnement approximatif.	<b>2</b> Repère(s) sur le site

**GÉNÉRAL**

Unité de gestion : Loire-Allier-Cher-Indre

Code : LCI\_S\_1302

Date de mise à jour : 13/02/2024

Auteur : SPC LCI

**GÉOLOCALISATION**


Coordonnées WGS84 : X: 1.91130530 / Y: 47.88304650

Coordonnées RGF93 (Lambert 93) X: 618629 / Y: 6754189

Coordonnées RGF93 (ETRS89) : X: 1.9113053 / Y: 47.8830465

Code Hydro: ----0000

Rive de référence: Gauche

 <b>Septembre 1866</b>	
Nature de l'inondation : <b>Débordement de cours d'eau</b>	
Altitude calculée de l'eau : <b>96.582 m</b>	
Nature du repère : <b>Laisse d'inondation</b>	
<b>Commentaires</b> : Cote convertie depuis le système Bourdalouë	

**GÉNÉRAL**

Code : LCI\_R\_1302\_2768

Date de mise à jour :

Auteur : SPC LCI

09/01/2023

**MARQUE**

Maximum de l'inondation : Oui

Visibilité : Non renseigné

État du repère : Non renseigné

Pérennité : Non renseigné

Repère calculé : Non

PHEC : Non

**SOURCE DE REPÉRAGE : PLAN VAL D'ORLÉANS DE 1891 SERVICE SPÉCIALE LOIRE -**

Type de repérage : Source bibliographique

Organisme : Service spécial Loire

**NIVELLEMENT D'ORIGINE**

Méthode : Cheminement topographique

Organisme : Service spécial Loire

Référence nivelée : Marque d'inondation

Description référence du repère : marque de crue

Système altimétrique : NGF IGN 1969 (système normal)

Altitude de la référence (en m) : 96.582 m

Différence entre le niveau d'eau et la référence (en m) : 0.000 m

Altitude calculée de l'eau (en m) : 96.582