

Commune : **SAINT-JEAN-LE-BLANC**Rivière : **La Loire**

Les Bordes

Commentaires : "Les Bordes", table des repères des trois inondations à la peinture sur la maison du garde.
Positionnement approximatif.

3 Repère(s) sur le site

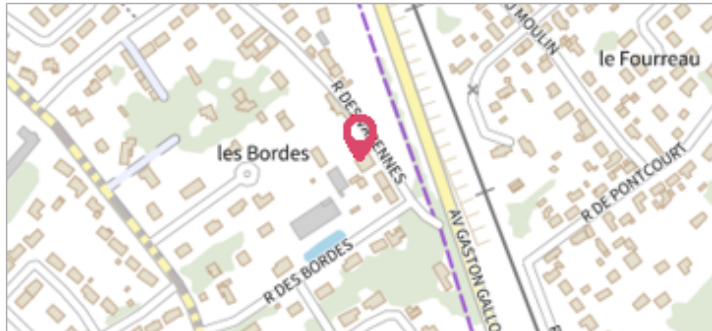
GÉNÉRAL

Unité de gestion : Loire-Allier-Cher-Indre

Code : LCI_S_1292

Date de mise à jour : 13/02/2024

Auteur : SPC LCI



GÉOLOCALISATION

Coordonnées WGS84 : X: 1.92881080 / Y: 47.87488200

Coordonnées RGF93 (Lambert 93) X: 619925 / Y: 6753264

Coordonnées RGF93 (ETRS89) : X: 1.9288108 / Y: 47.874882

Code Hydro: ----0000

Rive de référence: Gauche



Octobre 1846

Nature de l'inondation : **Débordement de cours d'eau**

Altitude calculée de l'eau : **97.031 m**

Nature du repère : **Marque peinture ou encre**

Commentaires : Cote convertie depuis le système Bourdalouë

GÉNÉRAL

Code : LCI_R_1292_2754

Date de mise à jour :

Auteur : SPC LCI

09/01/2023

MARQUE

Maximum de l'inondation : Oui

Visibilité : Non renseigné

État du repère : Non renseigné

Pérennité : Non renseigné

Repère calculé : Non

PHEC : Non

SOURCE DE REPÉRAGE : PLAN VAL D'ORLÉANS DE 1891 SERVICE SPÉCIALE LOIRE -

Type de repérage : Source bibliographique

Organisme(s) : Service spécial Loire

NIVELLEMENT D'ORIGINE

Méthode : Cheminement topographique

Organisme : Service spécial Loire

Référence nivelée : Marque d'inondation

Description référence du repère : marque de crue

Système altimétrique : NGF IGN 1969 (système normal)

Altitude de la référence (en m) : 97.031 m

Différence entre le niveau d'eau et la référence (en m) : 0.000 m

Altitude calculée de l'eau (en m) : 97.031



Commune : SAINT-JEAN-LE-BLANC

Rivière : La Loire

Les Bordes

Commentaires : "Les Bordes", table des repères des trois inondations à la peinture sur la maison du garde.
Positionnement approximatif.

3 Repère(s) sur le site

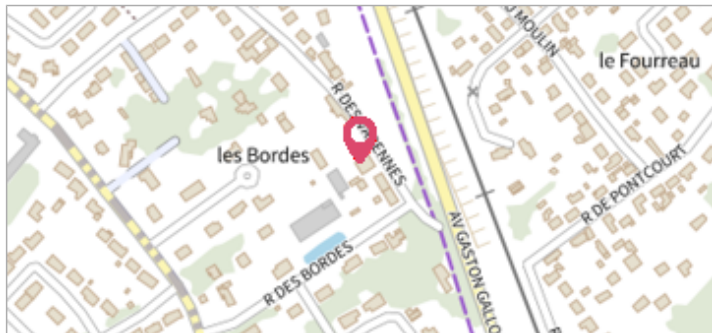
GÉNÉRAL

Unité de gestion : Loire-Allier-Cher-Indre

Code : LCI_S_1292

Date de mise à jour : 13/02/2024

Auteur : SPC LCI



GÉOLOCALISATION

Coordonnées WGS84 : X: 1.92881080 / Y: 47.87488200

Coordonnées RGF93 (Lambert 93) : X: 619925 / Y: 6753264

Coordonnées RGF93 (ETRS89) : X: 1.9288108 / Y: 47.874882

Code Hydro: ----0000

Rive de référence: Gauche



31 mai 1856

Nature de l'inondation : **Débordement de cours d'eau**

Altitude calculée de l'eau : **96.366 m**

Nature du repère : **Marque peinture ou encre**

Commentaires : Cote convertie depuis le système Bourdalouë

GÉNÉRAL

Code : LCI_R_1292_2755

Date de mise à jour : 12/07/2019

Auteur : SPC LCI

MARQUE

Maximum de l'inondation : Oui

Visibilité : Non renseigné

État du repère : Non renseigné

Pérennité : Non renseigné

Repère calculé : Non

PHEC : Non

SOURCE DE REPÉRAGE : PLAN VAL D'ORLÉANS DE 1891 SERVICE SPÉCIALE LOIRE -

Type de repérage : Source bibliographique

Organisme(s) : Service spécial Loire

NIVELLEMENT D'ORIGINE

Méthode : Cheminement topographique

Organisme : Service spécial Loire

Référence nivelée : Marque d'inondation


Description référence du repère : marque de crue

Système altimétrique : NGF IGN 1969 (système normal)

Altitude de la référence (en m) : 96.366 m

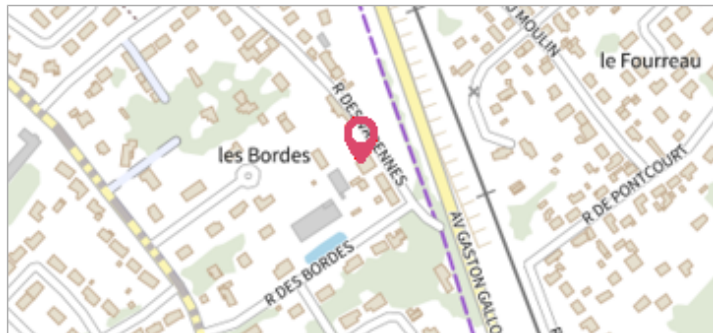
Différence entre le niveau d'eau et la référence (en m) : 0.000 m

Altitude calculée de l'eau (en m) : 96.366

	Commune : SAINT-JEAN-LE-BLANC	Rivière : La Loire
Les Bordes		
Commentaires : "Les Bordes", table des repères des trois inondations à la peinture sur la maison du garde. Positionnement approximatif.		3 Repère(s) sur le site

GÉNÉRAL

Unité de gestion : Loire-Allier-Cher-Indre
Code : LCI_S_1292 **Date de mise à jour** : 13/02/2024
Auteur : SPC LCI

**GÉOLOCALISATION**

Coordonnées WGS84 : X: 1.92881080 / Y: 47.87488200
Coordonnées RGF93 (Lambert 93) X: 619925 / Y: 6753264
Coordonnées RGF93 (ETRS89) : X: 1.9288108 / Y: 47.874882
Code Hydro: ----0000 **Rive de référence**: Gauche

	Septembre 1866	Altitude calculée de l'eau : 96.899 m
Nature de l'inondation : Débordement de cours d'eau		Nature du repère : Marque peinture ou encre
Commentaires : Cote convertie depuis le système Bourdalouë		

GÉNÉRAL

Code : LCI_R_1292_2756 **Date de mise à jour** : 09/01/2023
Auteur : SPC LCI

MARQUE

Maximum de l'inondation : Oui
Visibilité : Non renseigné **État du repère** : Non renseigné
Pérennité : Non renseigné **Repère calculé** : Non
PHEC : Non

SOURCE DE REPÉRAGE : PLAN VAL D'ORLÉANS DE 1891 SERVICE SPÉCIALE LOIRE -

Type de repérage : Source bibliographique
Organisme(s) : Service spécial Loire

NIVELLEMENT D'ORIGINE

Méthode : Cheminement topographique
Organisme : Service spécial Loire
Référence nivelée : Marque d'inondation
Description référence du repère : marque de crue
Système altimétrique : NGF IGN 1969 (système normal)
Altitude de la référence (en m) : 96.899 m
Différence entre le niveau d'eau et la référence (en m) : 0.000 m
Altitude calculée de l'eau (en m) : 96.899