

Commune : **LA CHAPELLE-SUR-LOIRE** | Rivière : **La Loire**

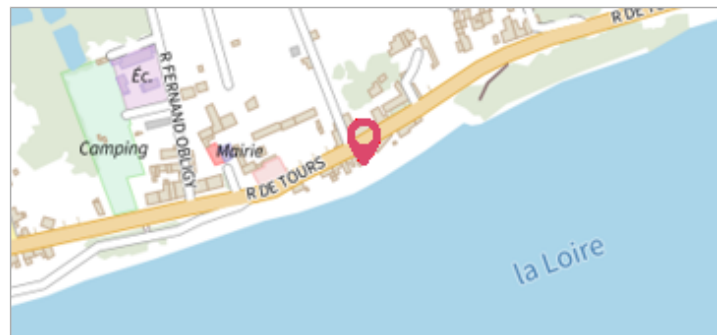
Ruelle de la Petite Allée

Commentaires : Sur la façade sud d'une maison située derrière la levée, à l'angle de la ruelle de la Petite Allée, au niveau d'un grand escalier dans la levée. La marque sans date qui correspond à la crue de 1846 a disparu.

3 Repère(s) sur le site

GÉNÉRAL

Unité de gestion : Loire-Allier-Cher-Indre
Code : LCI_S_1285 **Date de mise à jour :** 15/02/2022
Auteur : SPC LCI



GÉOLOCALISATION

Coordonnées WGS84 : X: 0.22414060 / Y: 47.24831200
Coordonnées RGF93 (Lambert 93) : X: 490085 / Y: 6686801.95
Coordonnées RGF93 (ETRS89) : X: 0.2241406 / Y: 47.248312
Code Hydro: ----0000 **Rive de référence:** Droite

22 octobre 1846 Altitude calculée de l'eau : **non déterminé**

Nature de l'inondation : **Débordement de cours d'eau** Nature du repère : **Marque gravée**

GÉNÉRAL

Code : LCI_R_1285_2744 **Date de mise à jour :** 15/02/2022
Auteur : SPC LCI



MARQUE

Texte : Crue du 23 Octobre 1846
Maximum de l'inondation : Oui
Visibilité : Oui **État du repère :** Disparu
Pérennité : Aucune **Repère calculé :** Non
PHEC : Non

SOURCE DE REPÉRAGE : VISITE DE TERRAIN -

Type de repérage : Source bibliographique
Organisme(s) : DIREN Centre

NIVELLEMENT D'ORIGINE

Méthode : Cheminement topographique
Organisme : Inconnu
Référence nivelée : Non renseigné
Description référence du repère : Non renseigné
Système altimétrique : NGF IGN 1969 (système normal)

Commune : **LA CHAPELLE-SUR-LOIRE** | Rivière : **La Loire**

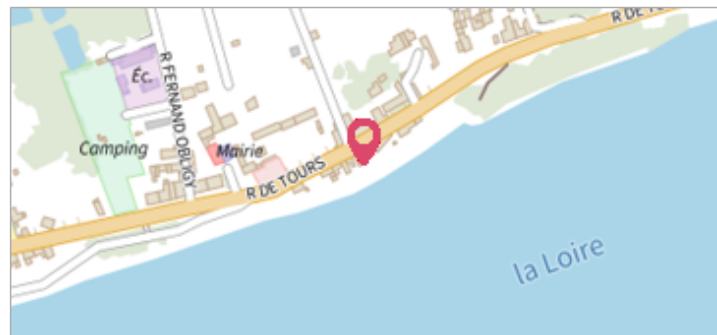
Ruelle de la Petite Allée

Commentaires : Sur la façade sud d'une maison située derrière la levée, à l'angle de la ruelle de la Petite Allée, au niveau d'un grand escalier dans la levée. La marque sans date qui correspond à la crue de 1846 a disparu.

3 Repère(s) sur le site

GÉNÉRAL

Unité de gestion : Loire-Allier-Cher-Indre
Code : LCI_S_1285 **Date de mise à jour :** 15/02/2022
Auteur : SPC LCI



GÉOLOCALISATION

Coordonnées WGS84 : X: 0.22414060 / Y: 47.24831200
Coordonnées RGF93 (Lambert 93) : X: 490085 / Y: 6686801.95
Coordonnées RGF93 (ETRS89) : X: 0.2241406 / Y: 47.248312
Code Hydro : ----0000 **Rive de référence:** Droite

29 septembre 1866 Altitude calculée de l'eau : **non déterminé**

Nature de l'inondation : **Débordement de cours d'eau** Nature du repère : **Marque gravée**

GÉNÉRAL

Code : LCI_R_1285_2743 **Date de mise à jour :** 15/02/2022
Auteur : SPC LCI



MARQUE

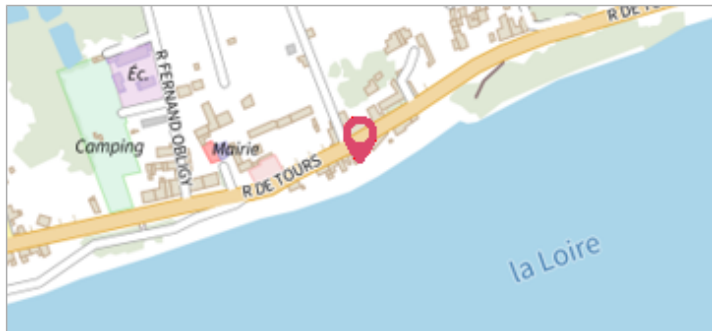
Texte : Crue de 29 septembre 1866
Maximum de l'inondation : Oui
Visibilité : Oui **État du repère :** Bon
Pérennité : Longue **Repère calculé :** Non
PHEC : Non

SOURCE DE REPÉRAGE : VISITE DE TERRAIN -

Type de repérage : Source bibliographique
Organisme(s) : DIREN Centre

NIVELLEMENT D'ORIGINE

Méthode : Cheminement topographique
Organisme : Inconnu
Référence nivelée : Non renseigné
Description référence du repère : Non renseigné
Système altimétrique : NGF IGN 1969 (système normal)

Commune : **LA CHAPELLE-SUR-LOIRE**Rivière : **La Loire****Ruelle de la Petite Allée****Commentaires :** Sur la façade sud d'une maison située derrière la levée, à l'angle de la ruelle de la Petite Allée, au niveau d'un grand escalier dans la levée. La marque sans date qui correspond à la crue de 1846 a disparu.**3** Repère(s) sur le site**GÉNÉRAL****Unité de gestion :** Loire-Allier-Cher-Indre**Code :** LCI_S_1285**Date de mise à jour :** 15/02/2022**Auteur :** SPC LCI

Vue du site en 2021

GÉOLOCALISATION**Coordonnées WGS84 :** X: 0.22414060 / Y: 47.24831200**Coordonnées RGF93 (Lambert 93) :** X: 490085 / Y: 6686801.95**Coordonnées RGF93 (ETRS89) :** X: 0.2241406 / Y: 47.248312**Code Hydro :** ----0000**Rive de référence :** Droite**4 juin 1856**Nature de l'inondation : **Débordement de cours d'eau**Altitude calculée de l'eau : **non déterminé**Nature du repère : **Marque gravée****GÉNÉRAL****Code :** LCI_R_1285_2742**Date de mise à jour :****Auteur :** SPC LCI

15/02/2022

MARQUE**Texte :** Crue du 4 juin 1856**Maximum de l'inondation :** Oui**Visibilité :** Oui**État du repère :** Bon**Pérennité :** Longue**Repère calculé :** Non**PHEC :** Oui**SOURCE DE REPÉRAGE : VISITE DE TERRAIN -****Type de repérage :** Source bibliographique**Organisme(s) :** DIREN Centre**NIVELLEMENT D'ORIGINE****Méthode :** Cheminement topographique**Organisme :** Inconnu**Référence nivelée :** Non renseigné**Description référence du repère :** Non renseigné**Système altimétrique :** NGF IGN 1969 (système normal)

Vue du repère en 2021