

Commune : **OREE D'ANJOU** | Rivière : **La Loire**

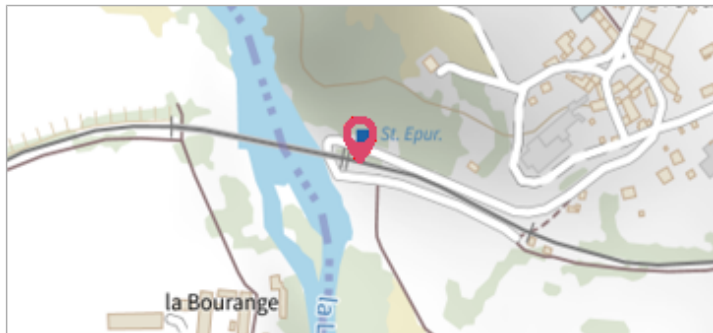
La Griserie

Commentaires : A "La Griserie", sur un panneau en bois près des portes d'une grange.

4 Repère(s) sur le site

GÉNÉRAL

Unité de gestion : Maine-Loire aval
Code : LCI_S_1269 **Date de mise à jour :** 25/08/2016
Auteur : SPC LCI



GÉOLOCALISATION

Coordonnées WGS84 : X: -1.33538700 / Y: 47.30684750
Coordonnées RGF93 (Lambert 93) X: 372605 / Y: 6698604
Coordonnées RGF93 (ETRS89) : X: -1.335387 / Y: 47.3068475
Code Hydro: ----0000 **Rive de référence:** Gauche

1^{er} Janvier 1936 Altitude calculée de l'eau : **non déterminé**

Nature de l'inondation : **Débordement de cours d'eau** Nature du repère : **Marque peinture ou encre**

GÉNÉRAL

Code : LCI_R_1269_2716 **Date de mise à jour :** 05/08/2018
Auteur : SPC LCI

MARQUE

Maximum de l'inondation : Oui
Visibilité : Non renseigné **État du repère :** Bon
Pérennité : Non renseigné **Repère calculé :** Non
PHEC : Non

SOURCE DE REPÉRAGE : VISITE DE TERRAIN -

Type de repérage : Source bibliographique
Organisme(s) : DIREN Centre

NIVELLEMENT D'ORIGINE

Méthode : Cheminement topographique
Organisme : DIREN Centre
Référence nivelée : Non renseigné
Description référence du repère : Non renseigné
Système altimétrique : NGF IGN 1969 (système normal)

Commune : **OREE D'ANJOU** | Rivière : **La Loire**

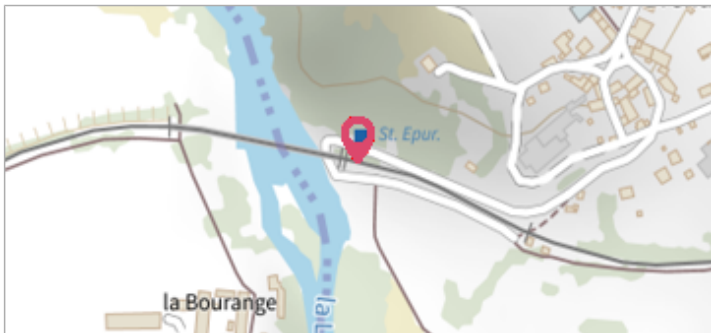
La Griserie

Commentaires : A "La Griserie", sur un panneau en bois près des portes d'une grange.

4 Repère(s) sur le site

GÉNÉRAL

Unité de gestion : Maine-Loire aval
Code : LCI_S_1269 **Date de mise à jour :** 25/08/2016
Auteur : SPC LCI



GÉOLOCALISATION

Coordonnées WGS84 : X: -1.33538700 / Y: 47.30684750
Coordonnées RGF93 (Lambert 93) X: 372605 / Y: 6698604
Coordonnées RGF93 (ETRS89) : X: -1.335387 / Y: 47.3068475
Code Hydro: ----0000 **Rive de référence:** Gauche

1^{er} Janvier 1923 Altitude calculée de l'eau : **non déterminé**

Nature de l'inondation : **Débordement de cours d'eau** Nature du repère : **Marque peinture ou encre**

GÉNÉRAL

Code : LCI_R_1269_2717 **Date de mise à jour :** 05/08/2018
Auteur : SPC LCI

MARQUE

Maximum de l'inondation : Oui
Visibilité : Non renseigné **État du repère :** Bon
Pérennité : Non renseigné **Repère calculé :** Non
PHEC : Non

SOURCE DE REPÉRAGE : VISITE DE TERRAIN -

Type de repérage : Source bibliographique
Organisme(s) : DIREN Centre

NIVELLEMENT D'ORIGINE

Méthode : Cheminement topographique
Organisme : DIREN Centre
Référence nivelée : Non renseigné
Description référence du repère : Non renseigné
Système altimétrique : NGF IGN 1969 (système normal)

Commune : **OREE D'ANJOU** | Rivière : **La Loire**

La Griserie

Commentaires : A "La Griserie", sur un panneau en bois près des portes d'une grange.

4 Repère(s) sur le site

GÉNÉRAL

Unité de gestion : Maine-Loire aval
Code : LCI_S_1269 **Date de mise à jour :** 25/08/2016
Auteur : SPC LCI



GÉOLOCALISATION

Coordonnées WGS84 : X: -1.33538700 / Y: 47.30684750
Coordonnées RGF93 (Lambert 93) X: 372605 / Y: 6698604
Coordonnées RGF93 (ETRS89) : X: -1.335387 / Y: 47.3068475
Code Hydro: ----0000 **Rive de référence:** Gauche

1^{er} Janvier 1982 Altitude calculée de l'eau : **non déterminé**

Nature de l'inondation : **Débordement de cours d'eau** Nature du repère : **Marque peinture ou encre**

GÉNÉRAL

Code : LCI_R_1269_2718 **Date de mise à jour :** 05/08/2018
Auteur : SPC LCI

MARQUE

Maximum de l'inondation : Oui
Visibilité : Non renseigné **État du repère :** Bon
Pérennité : Non renseigné **Repère calculé :** Non
PHEC : Non

SOURCE DE REPÉRAGE : VISITE DE TERRAIN -

Type de repérage : Source bibliographique
Organisme(s) : DIREN Centre

NIVELLEMENT D'ORIGINE

Méthode : Cheminement topographique
Organisme : DIREN Centre
Référence nivelée : Non renseigné
Description référence du repère : Non renseigné
Système altimétrique : NGF IGN 1969 (système normal)

Commune : **OREE D'ANJOU** | Rivière : **La Loire**

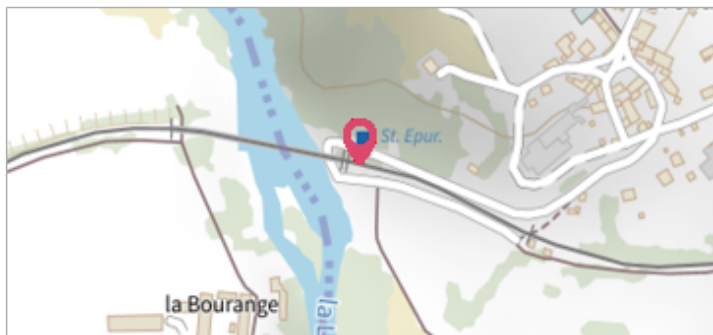
La Griserie

Commentaires : A "La Griserie", sur un panneau en bois près des portes d'une grange.

4 Repère(s) sur le site

GÉNÉRAL

Unité de gestion : Maine-Loire aval
Code : LCI_S_1269 **Date de mise à jour :** 25/08/2016
Auteur : SPC LCI



GÉOLOCALISATION

Coordonnées WGS84 : X: -1.33538700 / Y: 47.30684750
Coordonnées RGF93 (Lambert 93) X: 372605 / Y: 6698604
Coordonnées RGF93 (ETRS89) : X: -1.335387 / Y: 47.3068475
Code Hydro: ----0000 **Rive de référence:** Gauche

1er janvier 1910 Altitude calculée de l'eau : **non déterminé**

Nature de l'inondation : **Débordement de cours d'eau** Nature du repère : **Marque peinture ou encre**

GÉNÉRAL

Code : LCI_R_1269_2715 **Date de mise à jour :** 02/09/2022
Auteur : SPC LCI

MARQUE

Maximum de l'inondation : Oui
Visibilité : Non renseigné **État du repère :** Bon
Pérennité : Non renseigné **Repère calculé :** Non
PHEC : Non

SOURCE DE REPÉRAGE : VISITE DE TERRAIN -

Type de repérage : Source bibliographique
Organisme(s) : DIREN Centre

NIVELLEMENT D'ORIGINE

Méthode : Cheminement topographique
Organisme : DIREN Centre
Référence nivelée : Non renseigné
Description référence du repère : Non renseigné
Système altimétrique : NGF IGN 1969 (système normal)