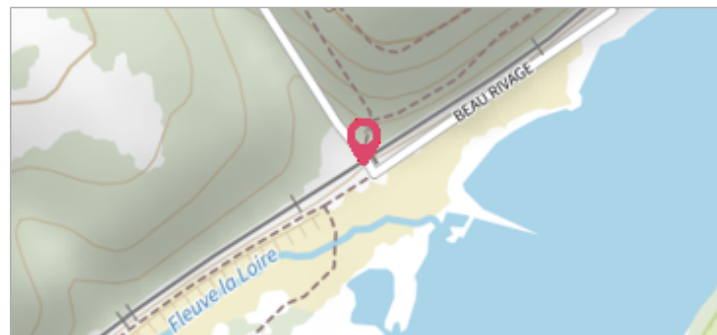
	Commune : LE CELLIER	Rivière : La Loire
<h2>Beaurivage, passage sous la voie ferrée</h2>		
Commentaires : Au niveau du pont de la voie ferrée, en aval du château. Il s'agit probablement de la crue de 1866.		2 Repère(s) sur le site


GÉNÉRAL

Unité de gestion : Maine-Loire aval
 Code : LCI_S_1261 Date de mise à jour : 25/08/2016
 Auteur : SPC LCI



GÉOLOCALISATION

Coordonnées WGS84 : X: -1.33569600 / Y: 47.32215400
 Coordonnées RGF93 (Lambert 93) X: 372675 / Y: 6700303
 Coordonnées RGF93 (ETRS89) : X: -1.335696 / Y: 47.322154
 Code Hydro: ----0000 Rive de référence: Droite

	Date inconnue ou approximative Nature de l'inondation : Débordement de cours d'eau	Altitude calculée de l'eau : non déterminé Nature du repère : Marque gravée
---	---	--

Commentaires : 1866?

GÉNÉRAL

Code : LCI_R_1261_2694 Date de mise à jour : 24/07/2025
 Auteur : SPC LCI



MARQUE


Texte : Événement non identifié
 Maximum de l'inondation : Oui
 Visibilité : Non renseigné État du repère : Mauvais
 Pérennité : Non renseigné Repère calculé : Non
 PHEC : Non

SOURCE DE REPÉRAGE : DOCUMENTS D'ARCHIVE -

Type de repérage : Source bibliographique
 Organisme(s) : DIREN Centre

NIVELLEMENT D'ORIGINE

Méthode : Cheminement topographique
 Organisme : DIREN Centre
 Référence nivelée : Non renseigné
 Description référence du repère : Non renseigné
 Système altimétrique : NGF IGN 1969 (système normal)

	Commune : LE CELLIER	Rivière : La Loire
Beurivage, passage sous la voie ferrée		

Commentaires : Au niveau du pont de la voie ferrée, en aval du château. Il s'agit probablement de la crue de 1866.	2	Repère(s) sur le site
---	----------	-----------------------


GÉNÉRAL

Unité de gestion : Maine-Loire aval
Code : LCI_S_1261 **Date de mise à jour :** 25/08/2016
Auteur : SPC LCI



GÉOLOCALISATION

Coordonnées WGS84 : X: -1.33569600 / Y: 47.32215400
Coordonnées RGF93 (Lambert 93) X: 372675 / Y: 6700303
Coordonnées RGF93 (ETRS89) : X: -1.335696 / Y: 47.322154
Code Hydro: ----0000 **Rive de référence:** Droite

	25 février 2026	Nature de l'inondation : Débordement de cours d'eau Nature du repère : Marque peinture ou encre
---	------------------------	---

Commentaires : La référence est le bas des traits à la bombe. Incertitudes pour le deuxième près de l'escalier.

GÉNÉRAL

Code : WEB_R_202603130236 **Date de mise à jour :** 23/03/2026
Auteur : thomas_guittet

MARQUE

Visibilité : Oui
Pérennité : Moyenne

