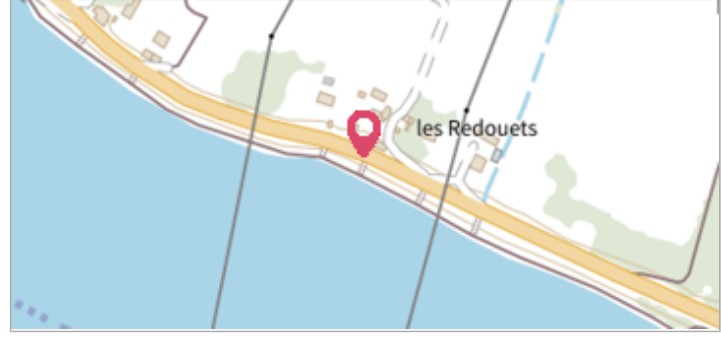
	Commune : <b>VARNES-SUR-LOIRE</b>	Rivière : <b>La Loire</b>
<h2 style="margin: 0;">Les Rédoués</h2>		

<p><b>Commentaires :</b> En 2004 : Sur le coté d'une échelle gravée sur le coté aval d'un escalier au droit du lieu dit "Les Rédoués" (entrée cale n° 18 et n°20).</p> <p>Passage en 2025 : rien observé sur les escaliers de la levée (entrées 18-19-20)</p>	<p style="font-size: 24px; font-weight: bold;">3</p> <p>Repère(s) sur le site</p>
---	---

**GÉNÉRAL**

---


**Unité de gestion :** Maine-Loire aval  
**Code :** LCI\_S\_1251      **Date de mise à jour :** 01/12/2025  
**Auteur :** SPC LCI



**GÉOLOCALISATION**

---

**Coordonnées WGS84 :** X: 0.04401000 / Y: 47.22945320  
**Coordonnées RGF93 (Lambert 93) :** X: 476391 / Y: 6685203  
**Coordonnées RGF93 (ETRS89) :** X: 0.04401 / Y: 47.2294532  
**Code Hydro:** ----0000      **Rive de référence:** Droite


	<p style="font-size: 24px; font-weight: bold;">1er janvier 1872</p> <p>Nature de l'inondation : <b>Débordement de cours d'eau</b></p>	<p>Altitude calculée de l'eau : <b>non déterminé</b></p> <p>Nature du repère : <b>Marque gravée</b></p>
--	---	---

**Commentaires :** Hauteur à l'échelle = 5.45 m

**GÉNÉRAL**

---

**Code :** LCI\_R\_1251\_2636      **Date de mise à jour :** 01/12/2025  
**Auteur :** SPC LCI



**MARQUE**

---

**Maximum de l'inondation :** Oui  
**Visibilité :** Non      **État du repère :** Disparu  
**Pérennité :** Non renseigné      **Repère calculé :** Non  
**PHEC :** Non

**SOURCE DE REPÉRAGE : PROFILS DE LOIRE -**


---

**Type de repérage :** Source bibliographique  
**Organisme(s) :** Service spécial Loire

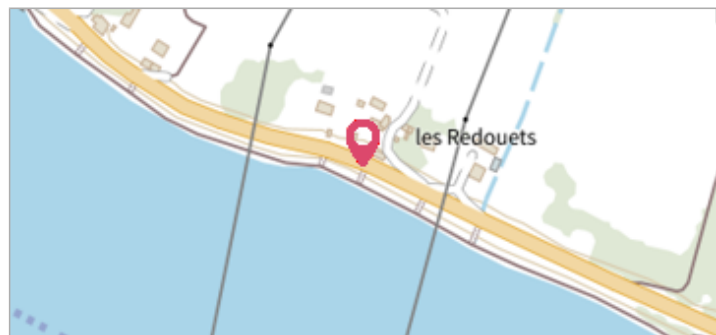
**NIVELLEMENT D'ORIGINE**

---


**Méthode :** Cheminement topographique  
**Organisme :** IGN  
**Référence nivelée :** Non renseigné  
**Description référence du repère :** Non renseigné  
**Système altimétrique :** NGF IGN 1969 (système normal)

 Commune : <b>VARNES-SUR-LOIRE</b>   Rivière : <b>La Loire</b>	<h2 style="margin: 0;">Les Rédoués</h2>
<b>Commentaires</b> : En 2004 : Sur le coté d'une échelle gravée sur le coté aval d'un escalier au droit du lieu dit "Les Rédoués" (entrée cale n° 18 et n°20).  Passage en 2025 : rien observé sur les escaliers de la levée (entrées 18-19-20)	<span style="font-size: 2em; font-weight: bold;">3</span> Repère(s) sur le site


<b>GÉNÉRAL</b>	
Unité de gestion : Maine-Loire aval	
Code : LCI_S_1251	Date de mise à jour : 01/12/2025
Auteur : SPC LCI	



<b>GÉOLOCALISATION</b>	
Coordonnées WGS84 : X: 0.04401000 / Y: 47.22945320	
Coordonnées RGF93 (Lambert 93) X: 476391 / Y: 6685203	
Coordonnées RGF93 (ETRS89) : X: 0.04401 / Y: 47.2294532	
Code Hydro: ----0000	Rive de référence: Droite

 <b>1er décembre 1872</b>	Altitude calculée de l'eau : <b>32.212 m</b>
Nature de l'inondation : <b>Débordement de cours d'eau</b>	Nature du repère : <b>Marque gravée</b>
<b>Commentaires</b> : Hauteur à l'échelle = 5.88 m	


<b>GÉNÉRAL</b>	
Code : LCI_R_1251_2637	Date de mise à jour :
Auteur : SPC LCI	01/12/2025



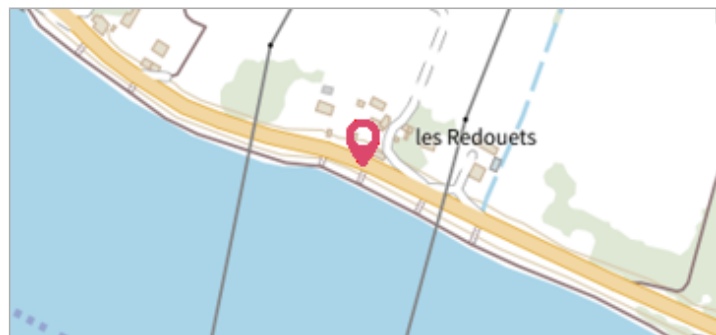
<b>MARQUE</b>	
Maximum de l'inondation : Oui	
Visibilité : Non	État du repère : Disparu
Pérennité : Non renseigné	Repère calculé : Non
PHEC : Non	

<b>SOURCE DE REPÉRAGE : PROFILS DE LOIRE -</b>	
Type de repérage : Source bibliographique	
Organisme(s) : Service spécial Loire	


<b>NIVELLEMENT D'ORIGINE</b>	
Méthode : Cheminement topographique	
Organisme : IGN	
Commentaires sur le nivellement : Point d'appui :V.F.V3-167-II	
Référence nivelée : Marque d'inondation	
Description référence du repère : marque de crue	
Système altimétrique : NGF IGN 1969 (système normal)	
Altitude de la référence (en m) : 32.212 m	
Différence entre le niveau d'eau et la référence (en m) : 0.000 m	
Altitude calculée de l'eau (en m) : 32.212	

 Commune : <b>VARNES-SUR-LOIRE</b>   Rivière : <b>La Loire</b>	<h2>Les Rédoués</h2>
<b>Commentaires</b> : En 2004 : Sur le coté d'une échelle gravée sur le coté aval d'un escalier au droit du lieu dit "Les Rédoués" (entrée cale n° 18 et n°20).  Passage en 2025 : rien observé sur les escaliers de la levée (entrées 18-19-20)	<b>3</b> Repère(s) sur le site


<b>GÉNÉRAL</b>	
<b>Unité de gestion</b> : Maine-Loire aval	
<b>Code</b> : LCI_S_1251	<b>Date de mise à jour</b> : 01/12/2025
<b>Auteur</b> : SPC LCI	



<b>GÉOLOCALISATION</b>	
<b>Coordonnées WGS84</b> : X: 0.04401000 / Y: 47.22945320	
<b>Coordonnées RGF93 (Lambert 93)</b> X: 476391 / Y: 6685203	
<b>Coordonnées RGF93 (ETRS89)</b> : X: 0.04401 / Y: 47.2294532	
<b>Code Hydro</b> : ----0000	<b>Rive de référence</b> : Droite

 <b>1er mars 1919</b>	Altitude calculée de l'eau : <b>32.651 m</b>
Nature de l'inondation : <b>Débordement de cours d'eau</b>	Nature du repère : <b>Marque gravée</b>
<b>Commentaires</b> : Hauteur à l'échelle = 6.32 m	

<b>GÉNÉRAL</b>	
<b>Code</b> : LCI_R_1251_2638	<b>Date de mise à jour</b> :
<b>Auteur</b> : SPC LCI	01/12/2025



<b>MARQUE</b>	
<b>Maximum de l'inondation</b> : Oui	
<b>Visibilité</b> : Non	<b>État du repère</b> : Disparu
<b>Pérennité</b> : Aucune	<b>Repère calculé</b> : Non
<b>PHEC</b> : Non	

<b>SOURCE DE REPÉRAGE : PROFILS DE LOIRE -</b>	
<b>Type de repérage</b> : Source bibliographique	
<b>Organisme(s)</b> : Service spécial Loire	

<b>NIVELLEMENT D'ORIGINE</b>	
<b>Méthode</b> : Cheminement topographique	
<b>Organisme</b> : IGN	
<b>Commentaires sur le nivellement</b> : Point d'appui :V.F.V3-167-III	
<b>Référence nivelée</b> : Marque d'inondation	
<b>Description référence du repère</b> : marque de crue	
<b>Système altimétrique</b> : NGF IGN 1969 (système normal)	
<b>Altitude de la référence (en m)</b> : 32.651 m	
<b>Différence entre le niveau d'eau et la référence (en m)</b> : 0.000 m	
<b>Altitude calculée de l'eau (en m)</b> : 32.651	