Commune : **SAINT-FLORENT-SUR-CHER** | Rivière : **Le Cher**

Échelle du pont de St-Florent-sur-Cher

Commentaires : Sur la culée, coté amont, du pont de St Florent, à coté de l'échelle. Ce pont a subit une rénovation, certains repères de crues ont disparu : 2 novembre 1905, 12 juin 1910 et 4 mars 1923.

8 Repère(s) sur le site

GÉNÉRAL

Unité de gestion : Loire-Cher-Indre
Code : LCI_S_1228 **Date de mise à jour :** 18/02/2022
Auteur : SPC LCI

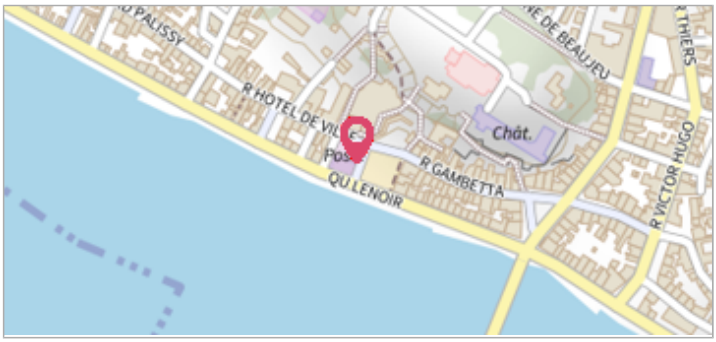

Vue du site en 2021

GÉOLOCALISATION

Coordonnées WGS84 : X: 2.24491130 / Y: 46.99215600
Coordonnées RGF93 (Lambert 93) X: 642616 / Y: 6654934.01
Coordonnées RGF93 (ETRS89) : X: 2.2449113 / Y: 46.992156
Code Hydro: K---0090 **Rive de référence:** Gauche

Mai 1958

Altitude calculée de l'eau : **124.51 m**

Nature de l'inondation : **Débordement de cours d'eau**

Nature du repère : **Document écrit**

Commentaires : Échelle Zéro : 119.16 (point n°101)

GÉNÉRAL

Code : LCI_R_4419_6947 **Date de mise à jour :** 09/01/2023
Auteur : SPC LCI

MARQUE

Maximum de l'inondation : Oui
Visibilité : Oui **État du repère :** Non renseigné
Pérennité : Non renseigné **Repère calculé :** Non
PHEC : Non

SOURCE DE REPÉRAGE : DDE 18 - AZI - 1997 -

Type de repérage : Source bibliographique
Organisme : DDE 18

NIVELLEMENT D'ORIGINE

Méthode : Cheminement topographique
Organisme : Bureau d'études
Référence nivelée : Marque d'inondation
Système altimétrique : NGF IGN 1969 (système normal)
Altitude de la référence (en m) : 124.510 m
Altitude calculée de l'eau (en m) : 124.51

Commune : **SAINT-FLORENT-SUR-CHER** | Rivière : **Le Cher**

Échelle du pont de St-Florent-sur-Cher

Commentaires : Sur la culée, coté amont, du pont de St Florent, à coté de l'échelle. Ce pont a subit une rénovation, certains repères de crues ont disparu : 2 novembre 1905, 12 juin 1910 et 4 mars 1923.

8 Repère(s) sur le site

GÉNÉRAL

Unité de gestion : Loire-Cher-Indre
Code : LCI_S_1228 **Date de mise à jour :** 18/02/2022
Auteur : SPC LCI

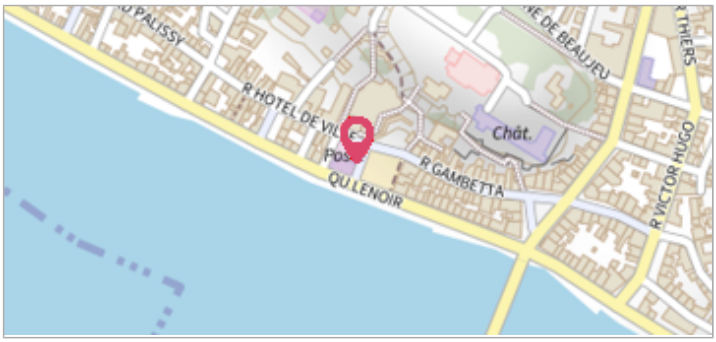

Vue du site en 2021

GÉOLOCALISATION

Coordonnées WGS84 : X: 2.24491130 / Y: 46.99215600
Coordonnées RGF93 (Lambert 93) X: 642616 / Y: 6654934.01
Coordonnées RGF93 (ETRS89) : X: 2.2449113 / Y: 46.992156
Code Hydro: K---0090 **Rive de référence:** Gauche

1982

Altitude calculée de l'eau : **122.71 m**

Nature de l'inondation : **Débordement de cours d'eau**

Nature du repère : **Document écrit**

Commentaires : Échelle Zéro : 119.16 (point n°101)

GÉNÉRAL

Code : LCI_R_4419_6945 **Date de mise à jour :** 06/01/2023
Auteur : SPC LCI

MARQUE

Maximum de l'inondation : Non renseigné
Visibilité : Non renseigné **État du repère :** Non renseigné
PHEC : Non **Repère calculé :** Non

SOURCE DE REPÉRAGE : DDE 18 - AZI - 1997 -

Type de repérage : Source bibliographique
Organisme : DDE 18

NIVELLEMENT D'ORIGINE

Méthode : Cheminement topographique
Organisme : Bureau d'études
Référence nivelée : Marque d'inondation
Système altimétrique : NGF IGN 1969 (système normal)
Altitude de la référence (en m) : 122.710 m
Altitude calculée de l'eau (en m) : 122.71

Commune : **SAINT-FLORENT-SUR-CHER** | Rivière : **Le Cher**

Échelle du pont de St-Florent-sur-Cher

Commentaires : Sur la culée, coté amont, du pont de St Florent, à coté de l'échelle. Ce pont a subit une rénovation, certains repères de crues ont disparu : 2 novembre 1905, 12 juin 1910 et 4 mars 1923.

8 Repère(s) sur le site

GÉNÉRAL

Unité de gestion : Loire-Cher-Indre
Code : LCI_S_1228 **Date de mise à jour :** 18/02/2022
Auteur : SPC LCI

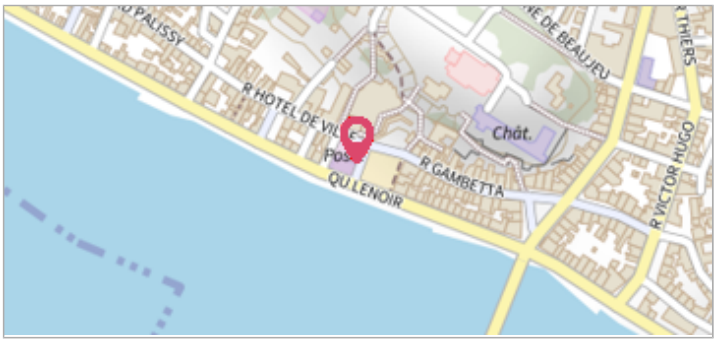

Vue du site en 2021

GÉOLOCALISATION

Coordonnées WGS84 : X: 2.24491130 / Y: 46.99215600
Coordonnées RGF93 (Lambert 93) X: 642616 / Y: 6654934.01
Coordonnées RGF93 (ETRS89) : X: 2.2449113 / Y: 46.992156
Code Hydro: K---0090 **Rive de référence:** Gauche

23 Mai 1977

Altitude calculée de l'eau : **123.56 m**

Nature de l'inondation : **Débordement de cours d'eau**

Nature du repère : **Non renseigné**

Commentaires : Échelle Zéro : 119.16 (point n°101)

GÉNÉRAL

Code : LCI_R_4419_6946 **Date de mise à jour :** 06/07/2020
Auteur : SPC LCI

MARQUE

Maximum de l'inondation : Oui
Visibilité : Non renseigné **État du repère :** Non renseigné
Pérennité : Non renseigné **Repère calculé :** Non
PHEC : Non

SOURCE DE REPÉRAGE : DDE 18 - AZI - 1997 -

Type de repérage : Source bibliographique
Organisme : DDE 18

NIVELLEMENT D'ORIGINE

Méthode : Cheminement topographique
Organisme : Bureau d'études
Référence nivelée : Marque d'inondation
Système altimétrique : NGF IGN 1969 (système normal)
Altitude de la référence (en m) : 123.560 m
Altitude calculée de l'eau (en m) : 123.56

Commune : **SAINT-FLORENT-SUR-CHER** | Rivière : **Le Cher**

Échelle du pont de St-Florent-sur-Cher

Commentaires : Sur la culée, coté amont, du pont de St Florent, à coté de l'échelle. Ce pont a subit une rénovation, certains repères de crues ont disparu : 2 novembre 1905, 12 juin 1910 et 4 mars 1923.

8 Repère(s) sur le site

GÉNÉRAL

Unité de gestion : Loire-Cher-Indre
Code : LCI_S_1228 **Date de mise à jour :** 18/02/2022
Auteur : SPC LCI

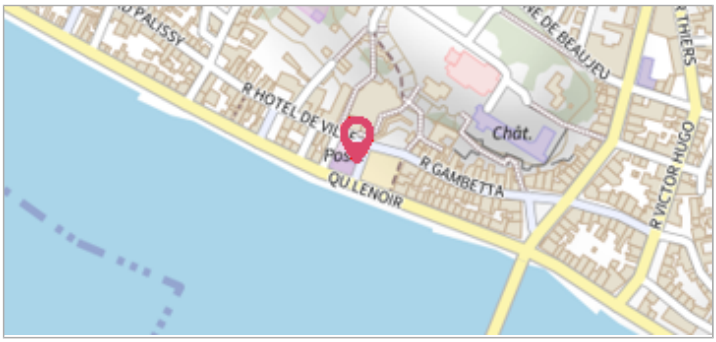

Vue du site en 2021

GÉOLOCALISATION

Coordonnées WGS84 : X: 2.24491130 / Y: 46.99215600
Coordonnées RGF93 (Lambert 93) X: 642616 / Y: 6654934.01
Coordonnées RGF93 (ETRS89) : X: 2.2449113 / Y: 46.992156
Code Hydro: K---0090 **Rive de référence:** Gauche

12 Juin 1910

Altitude calculée de l'eau : **non déterminé**

Nature de l'inondation : **Débordement de cours d'eau**

Nature du repère : **Marque gravée**

Commentaires : Pont de la N151, mur de la culée amont rive droite, face rivière.

GÉNÉRAL

Code : IGN_R_D'.E.K3 - 34-I **Date de mise à jour :** 18/02/2022
Auteur : SPC LCI

MARQUE

Maximum de l'inondation : Oui
Visibilité : Oui **État du repère :** Disparu
Pérennité : Aucune **Repère calculé :** Non renseigné
PHEC : Non renseigné

SOURCE DE REPÉRAGE : RECENSEMENT DE REPÈRES DE CRUES ISSUS DE LA BASE DE DONNÉES GÉODÉSIQUE DE L'IGN - 27/02/2017

Type de repérage : Source bibliographique
Organisme : IGN

NIVELLEMENT D'ORIGINE - 01/01/1986

Méthode : Non renseigné
Organisme : IGN
Commentaires sur le nivellement : A l'axe
Référence nivelée : Marque d'inondation
Système altimétrique : NGF IGN 1969 (système normal)
Différence entre le niveau d'eau et la référence (en m) : 123.237 m

Commune : **SAINT-FLORENT-SUR-CHER** | Rivière : **Le Cher**

Échelle du pont de St-Florent-sur-Cher

Commentaires : Sur la culée, coté amont, du pont de St Florent, à coté de l'échelle. Ce pont a subit une rénovation, certains repères de crues ont disparu : 2 novembre 1905, 12 juin 1910 et 4 mars 1923.

8 Repère(s) sur le site

GÉNÉRAL

Unité de gestion : Loire-Cher-Indre
Code : LCI_S_1228 **Date de mise à jour :** 18/02/2022
Auteur : SPC LCI

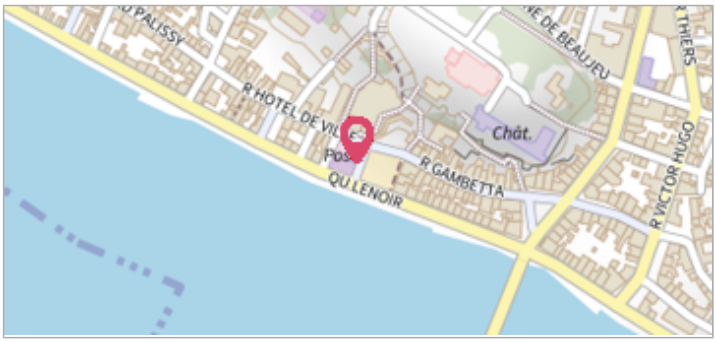

Vue du site en 2021

GÉOLOCALISATION

Coordonnées WGS84 : X: 2.24491130 / Y: 46.99215600
Coordonnées RGF93 (Lambert 93) X: 642616 / Y: 6654934.01
Coordonnées RGF93 (ETRS89) : X: 2.2449113 / Y: 46.992156
Code Hydro: K---0090 **Rive de référence:** Gauche

2 Novembre 1905

Altitude calculée de l'eau : **123.277 m**

Nature de l'inondation : **Débordement de cours d'eau**

Nature du repère : **Marque gravée**

Commentaires : Pont de Saint-Florent-sur-Cher (n.151), mur de la culée amont rive droite, face rivière.

GÉNÉRAL

Code : IGN_R_D'.E.K3 - 34-I **Date de mise à jour :** 18/02/2022
Auteur : SPC LCI

MARQUE

Maximum de l'inondation : Oui
Visibilité : Non **État du repère :** Disparu
Pérennité : Aucune

SOURCE DE REPÉRAGE : RECENSEMENT DE REPÈRES DE CRUES ISSUS DE LA BASE DE DONNÉES GÉODÉSIQUE DE L'IGN - 27/02/2017

Type de repérage : Source bibliographique
Organisme : IGN

NIVELLEMENT D'ORIGINE - 01/01/1986

Méthode : Non renseigné
Organisme : IGN
Commentaires sur le nivellement : A l'axe
Référence nivelée : Marque d'inondation
Système altimétrique : NGF IGN 1969 (système normal)
Altitude de la référence (en m) : 123.277 m
Altitude calculée de l'eau (en m) : 123.277

Commune : **SAINT-FLORENT-SUR-CHER** | Rivière : **Le Cher**

Échelle du pont de St-Florent-sur-Cher

Commentaires : Sur la culée, coté amont, du pont de St Florent, à coté de l'échelle. Ce pont a subit une rénovation, certains repères de crues ont disparu : 2 novembre 1905, 12 juin 1910 et 4 mars 1923.

8 Repère(s) sur le site

GÉNÉRAL

Unité de gestion : Loire-Cher-Indre
Code : LCI_S_1228 **Date de mise à jour :** 18/02/2022
Auteur : SPC LCI

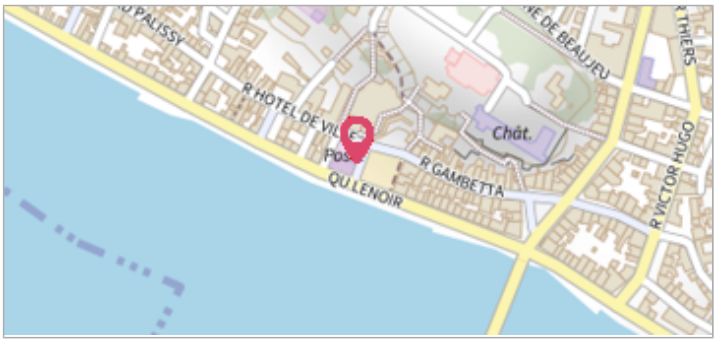

Vue du site en 2021

GÉOLOCALISATION

Coordonnées WGS84 : X: 2.24491130 / Y: 46.99215600
Coordonnées RGF93 (Lambert 93) X: 642616 / Y: 6654934.01
Coordonnées RGF93 (ETRS89) : X: 2.2449113 / Y: 46.992156
Code Hydro: K---0090 **Rive de référence:** Gauche

4 Mars 1923

Altitude calculée de l'eau : **123.507 m**

Nature de l'inondation : **Débordement de cours d'eau**

Nature du repère : **Marque gravée**

Commentaires : Pont de la N151, mur de la culée amont rive droite, face rivière.

GÉNÉRAL

Code : IGN_R_D'.E.K3 - 34-V **Date de mise à jour :** 18/02/2022
Auteur : SPC LCI

MARQUE

Maximum de l'inondation : Oui
Visibilité : Oui **État du repère :** Disparu
Pérennité : Aucune **Repère calculé :** Non renseigné
PHEC : Non renseigné

SOURCE DE REPÉRAGE : RECENSEMENT DE REPÈRES DE CRUES ISSUS DE LA BASE DE DONNÉES GÉODÉSIQUE DE L'IGN - 27/02/2017

Type de repérage : Source bibliographique
Organisme : IGN

NIVELLEMENT D'ORIGINE

Méthode : Non renseigné
Organisme : IGN
Commentaires sur le nivellement : A l'axe
Référence nivelée : Marque d'inondation
Système altimétrique : NGF IGN 1969 (système normal)
Altitude de la référence (en m) : 123.507 m
Altitude calculée de l'eau (en m) : 123.507

Commune : **SAINT-FLORENT-SUR-CHER** | Rivière : **Le Cher**

Échelle du pont de St-Florent-sur-Cher

Commentaires : Sur la culée, coté amont, du pont de St Florent, à coté de l'échelle. Ce pont a subit une rénovation, certains repères de crues ont disparu : 2 novembre 1905, 12 juin 1910 et 4 mars 1923.

8 Repère(s) sur le site

GÉNÉRAL

Unité de gestion : Loire-Cher-Indre
Code : LCI_S_1228 **Date de mise à jour :** 18/02/2022
Auteur : SPC LCI

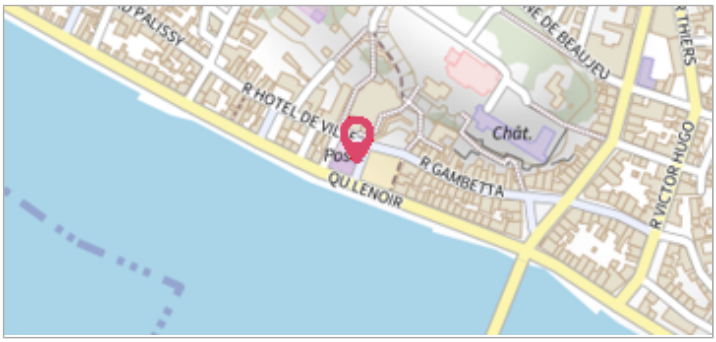

Vue du site en 2021

GÉOLOCALISATION

Coordonnées WGS84 : X: 2.24491130 / Y: 46.99215600
Coordonnées RGF93 (Lambert 93) X: 642616 / Y: 6654934.01
Coordonnées RGF93 (ETRS89) : X: 2.2449113 / Y: 46.992156
Code Hydro: K---0090 **Rive de référence:** Gauche

1789

Altitude calculée de l'eau : **123.657 m**

Nature de l'inondation : **Débordement de cours d'eau**

Nature du repère : **Marque gravée**

Commentaires : Sur la culée, coté amont, du pont de St Florent, à coté de l'échelle.

GÉNÉRAL

Code : LCI_R_1228_2588 **Date de mise à jour :** 18/02/2022
Auteur : SPC LCI

Vue du repère rapprochée en 2021

MARQUE

Texte : Crue de 1789
Maximum de l'inondation : Oui
Visibilité : Oui **État du repère :** Bon
Pérennité : Longue **Repère calculé :** Non
PHEC : Non

SOURCE DE REPÉRAGE : VISITE DE TERRAIN -

Type de repérage : Source bibliographique
Organisme : DIREN Centre

NIVELLEMENT D'ORIGINE

Méthode : Cheminement topographique
Organisme : IGN
Commentaires sur le nivellement : Point d'appui :D'.E.K3-34-VI
Référence nivelée : Marque d'inondation
Description référence du repère : marque de crue
Système altimétrique : NGF IGN 1969 (système normal)
Altitude de la référence (en m) : 123.657 m
Différence entre le niveau d'eau et la référence (en m) : 0.000 m
Altitude calculée de l'eau (en m) : 123.657

Commune : **SAINT-FLORENT-SUR-CHER** | Rivière : **Le Cher**

Échelle du pont de St-Florent-sur-Cher

Commentaires : Sur la culée, coté amont, du pont de St Florent, à coté de l'échelle. Ce pont a subit une rénovation, certains repères de crues ont disparu : 2 novembre 1905, 12 juin 1910 et 4 mars 1923.

8 Repère(s) sur le site

GÉNÉRAL

Unité de gestion : Loire-Cher-Indre
Code : LCI_S_1228 **Date de mise à jour :** 18/02/2022
Auteur : SPC LCI

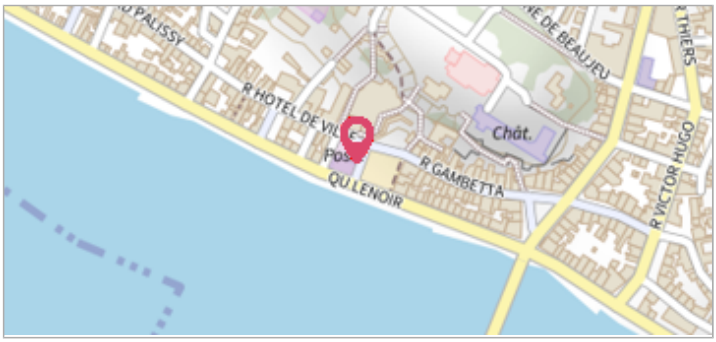

Vue du site en 2021

GÉOLOCALISATION

Coordonnées WGS84 : X: 2.24491130 / Y: 46.99215600
Coordonnées RGF93 (Lambert 93) X: 642616 / Y: 6654934.01
Coordonnées RGF93 (ETRS89) : X: 2.2449113 / Y: 46.992156
Code Hydro: K---0090 **Rive de référence:** Gauche

31 Mai 1856

Altitude calculée de l'eau : **124.967 m**

Nature de l'inondation : **Débordement de cours d'eau**

Nature du repère : **Marque gravée**

GÉNÉRAL

Code : LCI_R_1228_2587 **Date de mise à jour :** 18/02/2022
Auteur : SPC LCI

Vue du repère rapprochée en 2021

MARQUE

Texte : Crue du 31 mai 1856
Maximum de l'inondation : Oui
Visibilité : Oui **État du repère :** Bon
Pérennité : Longue **Repère calculé :** Non
PHEC : Non

SOURCE DE REPÉRAGE : VISITE DE TERRAIN -

Type de repérage : Source bibliographique
Organisme : DIREN Centre

NIVELLEMENT D'ORIGINE

Méthode : Cheminement topographique
Organisme : IGN
Commentaires sur le nivellement : Point d'appui :D'.E.K3-34-VII
Référence nivelée : Marque d'inondation
Description référence du repère : marque de crue
Système altimétrique : NGF IGN 1969 (système normal)
Altitude de la référence (en m) : 124.967 m
Différence entre le niveau d'eau et la référence (en m) : 0.000 m
Altitude calculée de l'eau (en m) : 124.967