Commune : **MENNETOU-SUR-CHER** | Rivière : **Le Cher**

Ancien Château de Mennetou

Commentaires : Sous la voute d'entrée de l'ancien Château de Mennetou, en face du pont levis sur le canal du Berry. En très mauvais état. Les dates de ces repères sont attestées par un descriptif ancien de l'échelle de Mennetou.

3 Repère(s) sur le site

GÉNÉRAL

Unité de gestion : Loire-Cher-Indre
Code : LCI_S_1213 **Date de mise à jour :** 25/08/2016
Auteur : SPC LCI

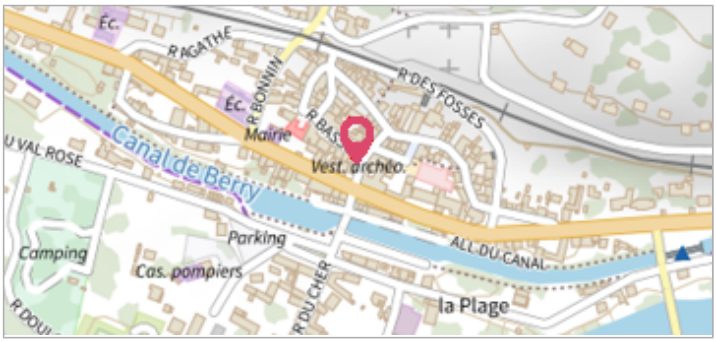

Photo du recensement d'origine

GÉOLOCALISATION

Coordonnées WGS84 : X: 1.86591310 / Y: 47.26912930
Coordonnées RGF93 (Lambert 93) X: 614257 / Y: 6686040
Coordonnées RGF93 (ETRS89) : X: 1.8659131 / Y: 47.2691293
Code Hydro: K---0090 **Rive de référence:** Droite

1777

Altitude calculée de l'eau : **90.71 m**

Nature de l'inondation : **Débordement de cours d'eau**

Nature du repère : **Marque gravée**

GÉNÉRAL

Code : LCI_R_1213_2546 **Date de mise à jour :** 06/01/2023
Auteur : SPC LCI

MARQUE

Maximum de l'inondation : Oui
Visibilité : Non renseigné **État du repère :** Mauvais
Pérennité : Non renseigné **Repère calculé :** Non
PHEC : Non

SOURCE DE REPÉRAGE : PUBLICATIONS DIVERSES -

Type de repérage : Source bibliographique
Organisme : DIREN Centre

NIVELLEMENT D'ORIGINE

Méthode : Cheminement topographique
Organisme : Géomètre (cabinet)
Référence nivelée : Marque d'inondation
Description référence du repère : marque de crue
Système altimétrique : NGF IGN 1969 (système normal)
Altitude de la référence (en m) : 90.710 m
Différence entre le niveau d'eau et la référence (en m) : 0.000 m
Altitude calculée de l'eau (en m) : 90.71

Commune : **MENNETOU-SUR-CHER** | Rivière : **Le Cher**

Ancien Château de Mennetou

Commentaires : Sous la voute d'entrée de l'ancien Château de Mennetou, en face du pont levis sur le canal du Berry. En très mauvais état. Les dates de ces repères sont attestées par un descriptif ancien de l'échelle de Mennetou.

3 Repère(s) sur le site

GÉNÉRAL

Unité de gestion : Loire-Cher-Indre
Code : LCI_S_1213 **Date de mise à jour :** 25/08/2016
Auteur : SPC LCI

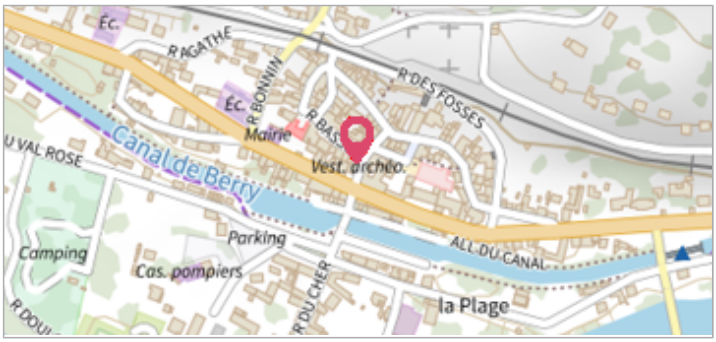

Photo du recensement d'origine

GÉOLOCALISATION

Coordonnées WGS84 : X: 1.86591310 / Y: 47.26912930
Coordonnées RGF93 (Lambert 93) X: 614257 / Y: 6686040
Coordonnées RGF93 (ETRS89) : X: 1.8659131 / Y: 47.2691293
Code Hydro: K---0090 **Rive de référence:** Droite

1er Juin 1856

Altitude calculée de l'eau : **90.58 m**

Nature de l'inondation : **Débordement de cours d'eau**

Nature du repère : **Marque gravée**

GÉNÉRAL

Code : LCI_R_1213_2547 **Date de mise à jour :** 17/04/2018
Auteur : SPC LCI

MARQUE

Maximum de l'inondation : Oui
Visibilité : Non renseigné **État du repère :** Mauvais
Pérennité : Non renseigné **Repère calculé :** Non
PHEC : Non

SOURCE DE REPÉRAGE : PUBLICATIONS DIVERSES -

Type de repérage : Source bibliographique
Organisme : DIREN Centre

NIVELLEMENT D'ORIGINE

Méthode : Cheminement topographique
Organisme : Géomètre (cabinet)
Référence nivelée : Marque d'inondation
Description référence du repère : marque de crue
Système altimétrique : NGF IGN 1969 (système normal)
Altitude de la référence (en m) : 90.580 m
Différence entre le niveau d'eau et la référence (en m) : 0.000 m
Altitude calculée de l'eau (en m) : 90.58

Commune : **MENNETOU-SUR-CHER** | Rivière : **Le Cher**

Ancien Château de Mennetou

Commentaires : Sous la voute d'entrée de l'ancien Château de Mennetou, en face du pont levis sur le canal du Berry. En très mauvais état. Les dates de ces repères sont attestées par un descriptif ancien de l'échelle de Mennetou.

3 Repère(s) sur le site

GÉNÉRAL

Unité de gestion : Loire-Cher-Indre
Code : LCI_S_1213 **Date de mise à jour :** 25/08/2016
Auteur : SPC LCI

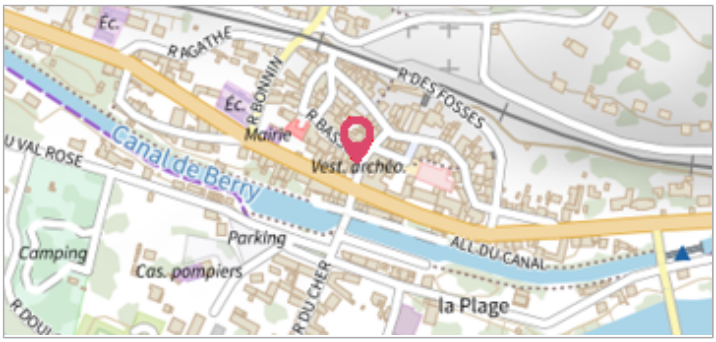

Photo du recensement d'origine

GÉOLOCALISATION

Coordonnées WGS84 : X: 1.86591310 / Y: 47.26912930
Coordonnées RGF93 (Lambert 93) X: 614257 / Y: 6686040
Coordonnées RGF93 (ETRS89) : X: 1.8659131 / Y: 47.2691293
Code Hydro: K---0090 **Rive de référence:** Droite

12 Mai 1856

Altitude calculée de l'eau : **90.38 m**

Nature de l'inondation : **Débordement de cours d'eau**

Nature du repère : **Marque gravée**

GÉNÉRAL

Code : LCI_R_1213_2548 **Date de mise à jour :** 24/04/2018
Auteur : SPC LCI

MARQUE

Maximum de l'inondation : Oui
Visibilité : Non renseigné **État du repère :** Mauvais
Pérennité : Non renseigné **Repère calculé :** Non
PHEC : Non

SOURCE DE REPÉRAGE : PUBLICATIONS DIVERSES -

Type de repérage : Source bibliographique
Organisme : DIREN Centre

NIVELLEMENT D'ORIGINE

Méthode : Cheminement topographique
Organisme : Géomètre (cabinet)
Référence nivelée : Marque d'inondation
Description référence du repère : marque de crue
Système altimétrique : NGF IGN 1969 (système normal)
Altitude de la référence (en m) : 90.380 m
Différence entre le niveau d'eau et la référence (en m) : 0.000 m
Altitude calculée de l'eau (en m) : 90.38