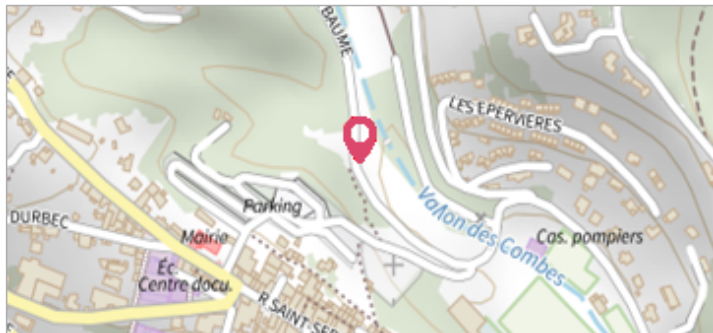


Commune : **ARTANNES-SUR-INDRE**Rivière : **L' Indre****Rue des Douves.****Commentaires** : Sur le mur de clôture, près d'une maisonnette, rue des Douves.**3**

Repère(s) sur le site

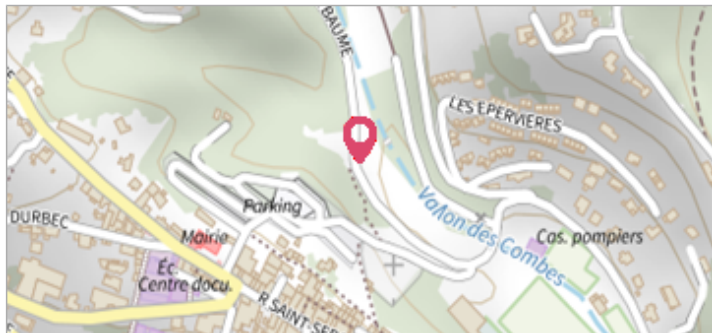
GÉNÉRAL**Unité de gestion** : Loire-Allier-Cher-Indre**Code** : LCI_S_1187**Date de mise à jour** : 25/08/2016**Auteur** : SPC LCI**GÉOLOCALISATION****Coordonnées WGS84** : X: 0.60063450 / Y: 47.27242360**Coordonnées RGF93 (Lambert 93)** X: 518628 / Y: 6688546**Coordonnées RGF93 (ETRS89)** : X: 0.6006345 / Y: 47.2724236**Code Hydro**: K7--0260**Rive de référence**: Droite**1982**Nature de l'inondation : **Débordement de cours d'eau**Altitude calculée de l'eau : **48.887 m**Nature du repère : **Marque gravée****GÉNÉRAL****Code** : LCI_R_1187_2501**Date de mise à jour** :**Auteur** : SPC LCI

06/01/2023

MARQUE**Maximum de l'inondation** : Oui**Visibilité** : Non renseigné**État du repère** : Non renseigné**Pérennité** : Non renseigné**Repère calculé** : Non**PHEC** : Non**SOURCE DE REPÉRAGE** : DDE 37 CATALOGUE DES REPÈRES DE CRUES -**Type de repérage** : Source bibliographique**Organisme(s)** : DDE 37**NIVELLEMENT D'ORIGINE****Méthode** : Cheminement topographique**Organisme** : DDE 37**Référence nivelée** : Marque d'inondation**Description référence du repère** : marque de crue**Système altimétrique** : NGF IGN 1969 (système normal)**Altitude de la référence (en m)** : 48.887 m**Différence entre le niveau d'eau et la référence (en m)** : 0.000 m**Altitude calculée de l'eau (en m)** : 48.887

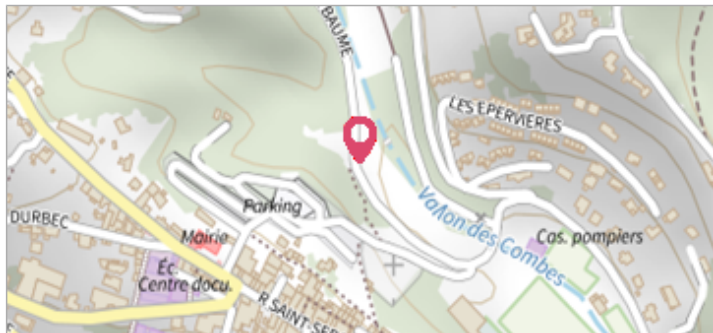
Commune : **ARTANNES-SUR-INDRE**Rivière : **L' Indre****Rue des Douves.****Commentaires :** Sur le mur de clôture, près d'une maisonnette, rue des Douves.**3**

Repère(s) sur le site

GÉNÉRAL**Unité de gestion :** Loire-Allier-Cher-Indre**Code :** LCI_S_1187**Date de mise à jour :** 25/08/2016**Auteur :** SPC LCI**GÉOLOCALISATION****Coordonnées WGS84 :** X: 0.60063450 / Y: 47.27242360**Coordonnées RGF93 (Lambert 93) X:** 518628 / **Y:** 6688546**Coordonnées RGF93 (ETRS89) :** X: 0.6006345 / Y: 47.2724236**Code Hydro:** K7--0260**Rive de référence:** Droite**1910**Nature de l'inondation : **Débordement de cours d'eau**Altitude calculée de l'eau : **48.643 m**Nature du repère : **Marque gravée****GÉNÉRAL****Code :** LCI_R_1187_2502**Date de mise à jour :****Auteur :** SPC LCI

06/01/2023

MARQUE**Maximum de l'inondation :** Oui**Visibilité :** Non renseigné**État du repère :** Non renseigné**Pérennité :** Non renseigné**Repère calculé :** Non**PHEC :** Non**SOURCE DE REPÉRAGE :** DDE 37 CATALOGUE DES REPÈRES DE CRUES -**Type de repérage :** Source bibliographique**Organisme(s) :** DDE 37**NIVELLEMENT D'ORIGINE****Méthode :** Cheminement topographique**Organisme :** DDE 37**Référence nivelée :** Marque d'inondation**Description référence du repère :** marque de crue**Système altimétrique :** NGF IGN 1969 (système normal)**Altitude de la référence (en m) :** 48.643 m**Différence entre le niveau d'eau et la référence (en m) :** 0.000 m**Altitude calculée de l'eau (en m) :** 48.643

Commune : **ARTANNES-SUR-INDRE**Rivière : **L' Indre****Rue des Douves.****Commentaires :** Sur le mur de clôture, près d'une maisonnette, rue des Douves.**3** Repère(s) sur le site**GÉNÉRAL****Unité de gestion :** Loire-Allier-Cher-Indre**Code :** LCI_S_1187**Date de mise à jour :** 25/08/2016**Auteur :** SPC LCI**GÉOLOCALISATION****Coordonnées WGS84 :** X: 0.60063450 / Y: 47.27242360**Coordonnées RGF93 (Lambert 93) X:** 518628 / **Y:** 6688546**Coordonnées RGF93 (ETRS89) :** X: 0.6006345 / Y: 47.2724236**Code Hydro:** K7--0260**Rive de référence:** Droite**1952**Nature de l'inondation : **Débordement de cours d'eau**Altitude calculée de l'eau : **48.556 m**Nature du repère : **Marque gravée****GÉNÉRAL****Code :** LCI_R_1187_2503**Date de mise à jour :****Auteur :** SPC LCI

06/01/2023

MARQUE**Maximum de l'inondation :** Oui**Visibilité :** Non renseigné**État du repère :** Non renseigné**Pérennité :** Non renseigné**Repère calculé :** Non**PHEC :** Non**SOURCE DE REPÉRAGE :** DDE 37 CATALOGUE DES REPÈRES DE CRUES -**Type de repérage :** Source bibliographique**Organisme(s) :** DDE 37**NIVELLEMENT D'ORIGINE****Méthode :** Cheminement topographique**Organisme :** DDE 37**Référence nivelée :** Marque d'inondation**Description référence du repère :** marque de crue**Système altimétrique :** NGF IGN 1969 (système normal)**Altitude de la référence (en m) :** 48.556 m**Différence entre le niveau d'eau et la référence (en m) :** 0.000 m**Altitude calculée de l'eau (en m) :** 48.556