

	Commune : <b>LE VEURDRE</b>	Rivière : <b>L' Allier</b>
<h2>Angle rue d'Allier-Place du Champ de Foire</h2>		

<b>Commentaires :</b> Dans le bourg, à l'angle de la rue d'Allier et de la place du Champs de Foire, à l'extérieur d'une propriété. Plusieurs laisses de crues à l'angle Nord-Est de la maison et à droite de l'encadrure de la porte d'entrée du jardin.	<b>3</b> Repère(s) sur le site
---	--------------------------------


**GÉNÉRAL**

**Unité de gestion :** Loire-Allier-Cher-Indre  
**Code :** LCI\_S\_1165      **Date de mise à jour :** 25/08/2016  
**Auteur :** SPC LCI



**GÉOLOCALISATION**

**Coordonnées WGS84 :** X: 3.04086260 / Y: 46.75647940  
**Coordonnées RGF93 (Lambert 93) :** X: 703119 / Y: 6628485  
**Coordonnées RGF93 (ETRS89) :** X: 3.0408626 / Y: 46.7564794  
**Code Hydro:** K---0080      **Rive de référence:** Gauche

	<b>Octobre 1846</b> Nature de l'inondation : <b>Débordement de cours d'eau</b>	Altitude calculée de l'eau : <b>188.64 m</b> Nature du repère : <b>Marque gravée</b>
---	---	---

**GÉNÉRAL**

**Code :** LCI\_R\_1165\_2458      **Date de mise à jour :** 09/01/2023  
**Auteur :** SPC LCI



**MARQUE**

**Maximum de l'inondation :** Oui  
**Visibilité :** Non renseigné      **État du repère :** Non renseigné  
**Pérennité :** Non renseigné      **Repère calculé :** Non  
**PHEC :** Non

**SOURCE DE REPÉRAGE : CATALOGUE REPÈRES DE CRUES DDE 58**  
 -  
**Type de repérage :** Source bibliographique  
**Organisme(s) :** DDE 58

**NIVELLEMENT D'ORIGINE**

**Méthode :** Cheminement topographique  
**Organisme :** DDE 58  
**Référence nivelée :** Marque d'inondation  
**Description référence du repère :** marque de crue  
**Système altimétrique :** NGF IGN 1969 (système normal)  
**Altitude de la référence (en m) :** 188.640 m  
**Différence entre le niveau d'eau et la référence (en m) :** 0.000 m  
**Altitude calculée de l'eau (en m) :** 188.64

Commune : **LE VEURDRE** | Rivière : **L' Allier**

**Angle rue d'Allier-Place du Champ de Foire**

**Commentaires :** Dans le bourg, à l'angle de la rue d'Allier et de la place du Champs de Foire, à l'extérieur d'une propriété. Plusieurs laisses de crues à l'angle Nord-Est de la maison et à droite de l'encadrure de la porte d'entrée du jardin.

**3** Repère(s) sur le site

**GÉNÉRAL**

**Unité de gestion :** Loire-Allier-Cher-Indre  
**Code :** LCI\_S\_1165 **Date de mise à jour :** 25/08/2016  
**Auteur :** SPC LCI



**GÉOLOCALISATION**

**Coordonnées WGS84 :** X: 3.04086260 / Y: 46.75647940  
**Coordonnées RGF93 (Lambert 93) :** X: 703119 / Y: 6628485  
**Coordonnées RGF93 (ETRS89) :** X: 3.0408626 / Y: 46.7564794  
**Code Hydro:** K---0080 **Rive de référence:** Gauche

**1856** Altitude calculée de l'eau : **188.99 m**

Nature de l'inondation : **Débordement de cours d'eau** Nature du repère : **Marque gravée**

**GÉNÉRAL**

**Code :** LCI\_R\_1165\_2459 **Date de mise à jour :** 06/01/2023  
**Auteur :** SPC LCI




**MARQUE**

**Maximum de l'inondation :** Oui  
**Visibilité :** Non renseigné **État du repère :** Non renseigné  
**Pérennité :** Non renseigné **Repère calculé :** Non  
**PHEC :** Non

**SOURCE DE REPÉRAGE : CATALOGUE REPÈRES DE CRUES DDE 58**  
 -  
**Type de repérage :** Source bibliographique  
**Organisme(s) :** DDE 58

**NIVELLEMENT D'ORIGINE**

**Méthode :** Cheminement topographique  
**Organisme :** DDE 58  
**Référence nivelée :** Marque d'inondation  
**Description référence du repère :** marque de crue  
**Système altimétrique :** NGF IGN 1969 (système normal)  
**Altitude de la référence (en m) :** 188.990 m  
**Différence entre le niveau d'eau et la référence (en m) :** 0.000 m  
**Altitude calculée de l'eau (en m) :** 188.99

	Commune : <b>LE VEURDRE</b>	Rivière : <b>L' Allier</b>
<h2>Angle rue d'Allier-Place du Champ de Foire</h2>		

<b>Commentaires :</b> Dans le bourg, à l'angle de la rue d'Allier et de la place du Champs de Foire, à l'extérieur d'une propriété. Plusieurs laisses de crues à l'angle Nord-Est de la maison et à droite de l'encadrure de la porte d'entrée du jardin.	3	Repère(s) sur le site
---	---	-----------------------

**GÉNÉRAL**

---


**Unité de gestion :** Loire-Allier-Cher-Indre  
**Code :** LCI\_S\_1165      **Date de mise à jour :** 25/08/2016  
**Auteur :** SPC LCI



**GÉOLOCALISATION**

---

**Coordonnées WGS84 :** X: 3.04086260 / Y: 46.75647940  
**Coordonnées RGF93 (Lambert 93) :** X: 703119 / Y: 6628485  
**Coordonnées RGF93 (ETRS89) :** X: 3.0408626 / Y: 46.7564794  
**Code Hydro:** K---0080      **Rive de référence:** Gauche

	<h2>Septembre 1866</h2>	Altitude calculée de l'eau : <b>189.15 m</b>
Nature de l'inondation : <b>Débordement de cours d'eau</b>		Nature du repère : <b>Marque gravée</b>

**Commentaires :** Plusieurs laisses de crues à l'angle Nord-Est de la maison et à droite de l'encadrure de la porte d'entrée du jardin.

**GÉNÉRAL**

---

**Code :** LCI\_R\_1165\_2460      **Date de mise à jour :** 09/01/2023  
**Auteur :** SPC LCI



**MARQUE**

---

**Maximum de l'inondation :** Oui  
**Visibilité :** Non renseigné      **État du repère :** Non renseigné  
**Pérennité :** Non renseigné      **Repère calculé :** Non  
**PHEC :** Non

**SOURCE DE REPÉRAGE : CATALOGUE REPÈRES DE CRUES DDE 58**

---

**Type de repérage :** Source bibliographique  
**Organisme(s) :** DDE 58

**NIVELLEMENT D'ORIGINE**

---

**Méthode :** Cheminement topographique  
**Organisme :** DDE 58  
**Référence nivelée :** Marque d'inondation  
**Description référence du repère :** marque de crue  
**Système altimétrique :** NGF IGN 1969 (système normal)  
**Altitude de la référence (en m) :** 189.150 m  
**Différence entre le niveau d'eau et la référence (en m) :** 0.000 m  
**Altitude calculée de l'eau (en m) :** 189.15